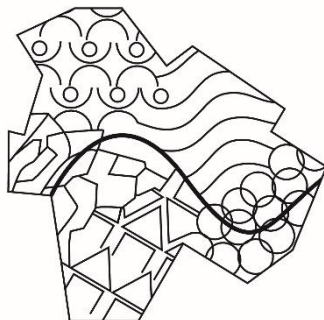


Communauté de Communes du Pays Sabolien




PLU+PLH

PLAN LOCAL D'URBANISME INTERCOMMUNAL VALANT PROGRAMME LOCAL DE L'HABITAT

Dossier d'Approbation

ISOLEMENT ACOUSTIQUE

Vu pour être annexé à la délibération du 09 avril 2021
Pour la Communauté de Communes du Pays Sabolien
Le Président



LES INFRASTRUCTURES DE TRANSPORTS TERRESTRES LIÉES AU BRUIT



PRÉFÈTE DE LA SARTHE

Direction Départementale
des Territoires de la Sarthe
Service Prospectives et Territoires
Unité Connaissances de Territoires

ARRÊTÉ en date du 18 MARS 2016

Objet : Révision du classement sonore des infrastructures de transports terrestres via-à-vis du bruit dans le département de la Sarthe.

**LA PRÉFÈTE DE LA SARTHE,
Chevalier de la Légion d'Honneur
Officier de l'Ordre National du Mérite**

Vu le code de l'environnement et notamment l'article L.571-10 relatif au classement sonore des infrastructures terrestres ;

Vu le code de la construction et de l'habitation et notamment ses articles R.111-1, R.111-23-1 à R.111-23-3 ;

Vu le code de l'urbanisme et notamment ses articles R.111-1, R.111-3-1, R.123-13, R.123-14 et R.123-22 ;

Vu la loi n°92-1444 du 31 décembre 1992 relative à la lutte contre le bruit ;

Vu l'arrêté interministériel du 30 mai 1996 relatif aux modalités de classement des infrastructures de transports terrestres et à l'isolement acoustique des bâtiments d'habitation dans les secteurs affectés par le bruit ;

Vu les arrêtés interministériels du 25 avril 2003 relatifs à la limitation du bruit dans les établissements d'enseignement et de santé ;

Vu la circulaire du 25 mai 2004 portant sur le bruit des infrastructures de transports terrestres ;

Vu l'arrêté du 23 novembre 1998 portant classement sonore des transports terrestres dans le département de la Sarthe ;

Vu les avis formulés lors de la consultation auprès des communes concernées qui a eu lieu entre le 24 mars et le 24 juin 2015 pour les infrastructures routières ;

Vu les avis formulés lors de la consultation auprès des communes concernées qui a eu lieu entre le 9 octobre 2015 et le 9 janvier 2016 pour les infrastructures ferroviaires ;

Vu le décret du 24 juillet 2014 nommant Madame ORZECZOWSKI, préfète de la Sarthe ;

Sur la proposition du secrétaire général de la préfecture de la Sarthe ;

ARRÊTÉ

Article 1^{er} - Le présent arrêté annule et remplace l'arrêté du 23 novembre 1998 portant classement sonore des infrastructures de transports terrestres du département de la Sarthe.

Article 2 - Les tableaux annexés à ce présent arrêté donnent pour chacun des tronçons mentionnés, le classement dans l'une des cinq catégories définies par l'arrêté du 30 mai 1996 susvisé, la largeur des secteurs affectés par le bruit ainsi que le type de tissu urbain.

Article 3 - Les bâtiments à construire dans les secteurs affectés par le bruit mentionnés à l'article 2 doivent présenter un isolement acoustique minimum contre les bruits extérieurs conformément à l'article R.571.43 du code de l'environnement susvisé.

Pour les bâtiments d'habitation, l'isolement acoustique minimum est déterminé selon les articles 5 à 9 de l'arrêté du 30 mai susvisé

Pour les bâtiments d'enseignement et de santé, l'isolement acoustique minimum est déterminé selon les arrêtés du 25 avril 2003 susvisés.

Article 4 - Le secrétaire général de la préfecture de la Sarthe, le directeur départemental des territoires de la Sarthe, le président de la communauté urbaine le Mans Métropole et M.M. les maires des communes concernées sont chargés, chacun en ce qui le concerne, de l'exécution du présent arrêté qui sera publié au recueil des actes administratifs.

La Préfète,

Corinne ORZECZOWSKI

Classement des infrastructures vis à vis du bruit

Voies ferroviaires et tramway

Commune	Nom du tronçon	Débutant	Finissant	Tissu	Catégorie	Bande affectée (en m)
Le Mans	Tramway T1 (1)	Le Mans Université	Le Mans Préfecture	Tissu ouvert	4	30 m
Le Mans	Tramway T1 (2)	Le Mans Saint-Martin	Le Mans Antarès	Tissu ouvert	4	30 m
Le Mans	Tramway T1 et T2	Le Mans Préfecture	Le Mans Saint-Martin	Tissu ouvert	4	30 m
Le Mans	Tramway T2 (1)	Le Mans Bellevue	Le Mans Préfecture	Tissu ouvert	4	30 m
Le Mans	Tramway T2 (2)	Le Mans Saint-Martin	Le Mans Espal	Tissu ouvert	4	30 m
Ailonnes	Ligne SNCF Le Mans Angers				3	100 m
Asnières sur Vègre	Ligne SNCF Le Mans Angers				3	100 m
Avezé	Ligne SNCF Le Mans Paris				3	100 m
Avoise	Ligne SNCF Le Mans Angers				3	100 m
Beillé	Ligne SNCF Le Mans Paris				3	100 m
Boëssé Le Sec	Ligne SNCF Le Mans Paris				3	100 m
Bouër	Ligne LGV Courtalain Connerré				2	250 m
Champagné	Ligne SNCF Le Mans Paris				3	100 m
Champrond	Ligne LGV Courtalain Connerré				2	250 m
Contle	Ligne SNCF Le Mans Laval				3	100 m
Connerré	Ligne LGV Courtalain Connerré				2	250 m
Connerré	Ligne SNCF Le Mans Paris				3	100 m
Crissé	Ligne SNCF Le Mans Laval				3	100 m
Dollon	Ligne LGV Courtalain Connerré				2	250 m
Domfront en Champagne	Ligne SNCF Le Mans Laval				3	100 m
Etival lès le Mans	Ligne SNCF Le Mans Angers				3	100 m
Juigné sur Sarthe	Ligne SNCF Le Mans Angers				3	100 m
La Chapelle Saint Fray	Ligne SNCF Le Mans Laval				3	100 m
La Chapelle St Aubin	Ligne SNCF Le Mans Laval				3	100 m
La Ferté Bernard	Ligne SNCF Le Mans Paris				3	100 m

Page 1

Commune	Nom du tronçon	Débutant	Finissant	Tissu	Catégorie	Bande affectée (en m)
La Milesse	Ligne SNCF Le Mans Laval				3	100 m
La Suze sur Sarthe	Ligne SNCF Le Mans Angers				3	100 m
Lamnay	Ligne LGV Courtalain Connerré				2	250 m
Lavaré	Ligne LGV Courtalain Connerré				2	250 m
Le Grez	Ligne SNCF Le Mans Laval				3	100 m
Le Mans	Ligne SNCF Le Mans Paris				3	100 m
Le Mans	Ligne SNCF Le Mans Laval				3	100 m
Le Mans	Ligne SNCF Le Mans Angers				3	100 m
Le Mans	Ligne SNCF Gare Le Mans Centre				4	30 m
Louplande	Ligne SNCF Le Mans Angers				3	100 m
Melleray	Ligne LGV Courtalain Connerré				2	250 m
Montfort Le Gesnois	Ligne SNCF Le Mans Paris				3	100 m
Montmirail	Ligne LGV Courtalain Connerré				2	250 m
Noyen sur Sarthe	Ligne SNCF Le Mans Angers				3	100 m
Pincé	Ligne SNCF Le Mans Angers				3	100 m
Précigné	Ligne SNCF Le Mans Angers				3	100 m
Roézé sur Sarthe	Ligne SNCF Le Mans Angers				3	100 m
Rouesse Vassé	Ligne SNCF Le Mans Laval				3	100 m
Rouez	Ligne SNCF Le Mans Laval				3	100 m
Sablé sur Sarthe	Ligne SNCF Le Mans Angers				3	100 m
Saint Georges du Bois	Ligne SNCF Le Mans Angers				3	100 m
Saint Hilaire Le Lierru	Ligne SNCF Le Mans Paris				3	100 m
Saint Jean du Bois	Ligne SNCF Le Mans Angers				3	100 m
Saint Mars la Brière	Ligne SNCF Le Mans Paris				3	100 m
Saint Martin des Monts	Ligne SNCF Le Mans Paris				3	100 m
Saint Rémy de Sillé	Ligne SNCF Le Mans Laval				3	100 m
Saint Saturnin	Ligne SNCF Le Mans Laval				3	100 m
Sceaux sur Huisne	Ligne SNCF Le Mans Paris				3	100 m
Sillé le Guillaume	Ligne SNCF Le Mans Laval				3	100 m
Souigné sur Méme	Ligne SNCF Le Mans Paris				3	100 m

Page 2

Commune	Nom du tronçon	Débutant	Finissant	Tissu	Catégorie	Bande affectée (en m)
Tennie	Ligne SNCF Le Mans Laval				3	100 m
Thorigné sur Dué	Ligne LGV Courtalain Connerré				2	250 m
Tuffé	Ligne SNCF Le Mans Paris				3	100 m
Vibraye	Ligne LGV Courtalain Connerré				2	250 m
Voivres Lès Le Mans	Ligne SNCF Le Mans Angers				3	100 m
Yvré l'Evêque	Ligne SNCF Le Mans Paris				3	100 m

Page 3

Classement des infrastructures vis à vis du bruit

Voies routières

Commune	Voie	Nom du tronçon	Débutant	Finissant	Tissu	Catégorie	Bande affectée (en m)
Aigné	Autoroute A.81	Autoroute Ouest A.81			Tissu ouvert	2	250
Aigné	RD 304	RD 304			Tissu ouvert	3	100
Allonnes	RD 326	RD 326			Tissu ouvert	3	100
Allonnes	RD51	RD51	RD326	RD297	Tissu ouvert	3	100
Allonnes	Ligne BHNS	Ligne BHNS	Gare du Mans	Allonnes	Tissu ouvert	4	30
Allonnes	AVENUE CHARLES DE GAULLE	AVENUE CHARLES DE GAULLE	VC 147 E	Bd d'Anjou	Tissu ouvert	3	100
Allonnes	AVENUE DU 19 MARS 1962	AVENUE DU 19 MARS 1962			Tissu ouvert	4	30
Allonnes	BD D'ANJOU	BD D'ANJOU			Tissu ouvert	4	30
Allonnes	RUE DE LA RATERIE	RUE DE LA RATERIE			Tissu ouvert	4	30
Allonnes	RUE DE LA BERARDIERE	RUE DE LA BERARDIERE			Tissu ouvert	4	30
Allonnes	ROUTE DE LA CROIX GEORGETTE	ROUTE DE LA CROIX GEORGETTE			Tissu ouvert	3	100
Allonnes	ROUTE DE LA SUZE	ROUTE DE LA SUZE			Tissu ouvert	3	100
Allonnes	ROUTE DE SABLE	ROUTE DE SABLE	Rond Point Croix Georgette	RD 50	Tissu ouvert	4	30
Allonnes	ROUTE DE SPAY	ROUTE DE SPAY	Rond point RD297	Vallée	Tissu ouvert	3	100
Allonnes	ROUTE DES FONDUS	ROUTE DES FONDUS			Tissu ouvert	4	30
Allonnes	VC 147E	VC 147E	RD 23	Rond point LECLERC	Tissu ouvert	3	100
Allonnes	VC 147E	VC 147E	Rond point LECLERC	Limite communale Est	Tissu ouvert	2	250
Amné	Autoroute A.81	Autoroute Ouest A.81			Tissu ouvert	2	250
Amné	RD 357	RD 357			Tissu ouvert	3	100
Arçonnay	RD 338	RD 338 NORD	RD 338 bis	Limite département	Tissu ouvert	3	100
Arçonnay	RD 338	RD 338 NORD	RD55	RD338Bis	Tissu ouvert	4	30
Arçonnay	RD 338	RD 338 NORD	RD338Bis	Limite département	Tissu ouvert	3	100
Ardenay sur-Mérize	RD 357	RD 357			Tissu ouvert	3	100
Arnage	RD 139	RD 139			Tissu ouvert	4	30
Arnage	RD 140	RD 140	Limite communale Est	RD139	Tissu ouvert	4	30
Arnage	RD 323	RD 323			Tissu ouvert	2	250
Arnage	RD 92	RD 92	RD 140 bis	Avenue nationale	Tissu ouvert	4	30
Arnage	AVENUE NATIONALE	AVENUE NATIONALE	limite communale Sud	Entrée d'Agglomération	Tissu ouvert	3	100
Arnage	AVENUE NATIONALE	AVENUE NATIONALE	Entrée d'agglomération	Giratoire Nord d'Arnage	Tissu ouvert	4	30
Arnage	BD LEFAUCHEUX	BD LEFAUCHEUX	Av de la Gautrie	Rue François Monier	Tissu ouvert	2	250
Arnage	BD LEFAUCHEUX	BD LEFAUCHEUX	Rue François Monier	Giratoire Nord d'Arnage	Tissu ouvert	3	100

Classement des infrastructures vis à vis du bruit

Voies routières

Commune	Voie	Nom du tronçon	Débutant	Finissant	Tissu	Catégorie	Bande affectée (en m)
Arnage	ROUTE DU CHENE	ROUTE DU CHENE	Giratoire Nord d'Arnage	RD 323	Tissu ouvert	3	100
Arnage	ROUTE DU LUDE	ROUTE DU LUDE (1)	Limite communale – Sud	Entrée d'Agglomération	Tissu ouvert	3	100
Arnage	ROUTE DU LUDE	ROUTE DU LUDE (2)	Entrée d'Agglomération	Avenue nationale	Tissu ouvert	4	30
Auvers sous-Montfaucon	Autoroute A.81	Autoroute Ouest A.81			Tissu ouvert	2	250
Avezé	RD 323	RD 323 EST			Tissu ouvert	3	100
Avoise	RD 309	RD 309			Tissu ouvert	4	30
Bazouges sur-le-Loir	RD 323	RD 323 OUEST 0 (4)	Limite communale Est	Rue du Petit Louvre	Tissu ouvert	3	100
Bazouges sur-le-Loir	RD 323	RD 323 OUEST 0 (4)	Rue du Petit Louvre	RD 70	Tissu ouvert	4	30
Bazouges sur-le-Loir	RD 323	RD 323 OUEST 0 (4)	RD 70	Rue de la Poste	Tissu ouvert	5	10
Bazouges sur-le-Loir	RD 323	RD 323 OUEST 0 (3)	Rue de la Poste	Limite Agglomération	Tissu ouvert	4	30
Bazouges sur-le-Loir	RD 323	RD 323 OUEST 1 (1)	Limite Agglomération	Limite Département	Tissu ouvert	3	100
Bazouges sur-le-Loir	RD 323	RD 323 OUEST.1 (1)	Sortie La Flèche	RD70	Tissu ouvert	4	30
Beaufay	RD 301	RD 301			Tissu ouvert	3	100
Beaumont sur-Sarthe	RD 338	RD 338 NORD -1-	RD38	RD26	Tissu ouvert	3	100
Beaumont sur-Sarthe	RD 338	RD 338 NORD -2-	RD26	RD310	Tissu ouvert	4	30
Beillé	Autoroute A.11	Autoroute Est A.11			Tissu ouvert	1	300
Bonnétable	RD 301	RD 301	RD25	RD7Bis	Tissu ouvert	3	100
Bouloire	RD 357	RD 357 EST			Tissu ouvert	3	100
Brains sur-Gée	RD 357	RD 357 OUEST			Tissu ouvert	3	100
Brains-sur-Gée	Autoroute A.81	Autoroute Ouest A.81			Tissu ouvert	2	250
Brette les-Pins	Autoroute A.28	Autoroute Sud A.28			Tissu ouvert	2	250
Briosne lès-Sables	RD 301	RD 301			Tissu ouvert	3	100
Bérus	RD 338	RD 338 NORD			Tissu ouvert	3	100
Béthon	Autoroute A.28	Autoroute Nord A28			Tissu ouvert	2	250
Béthon	RD 338	RD 338 NORD			Tissu ouvert	3	100
Champagné	RD 323	RD 323			Tissu ouvert	2	250
Champagné	RD 357	RD 357 EST	Limite communale Ouest	Carrefour saint Hubert des Roches	Tissu ouvert	2	250
Champagné	RD 357	RD 357 EST.1 (4)	Carrefour saint Hubert des Roches	Limite communale Est	Tissu ouvert	3	100
Champfleur	Autoroute A.28	Autoroute Nord A.28			Tissu ouvert	2	250
Changé	Autoroute A.28	Autoroute Sud A.28	Limite communale Nord	Limite communale Sud	Tissu ouvert	2	250
Changé	RD 142	RD 142	RD323	RD92	Tissu ouvert	4	30

Classement des infrastructures vis à vis du bruit

Voies routières

Commune	Voie	Nom du tronçon	Débutant	Finissant	Tissu	Catégorie	Bande affectée (en m)
Changé	RD 20 BIS	RD 20 BIS (3)	RD314	RD323	Tissu ouvert	3	100
Changé	RD 304	RD 304 EST			Tissu ouvert	3	100
Changé	RD 323	RD 323	RD304	RD142	Tissu ouvert	1	300
Changé	RD 323	RD 323	RD20Bis	RD304	Tissu ouvert	2	250
Changé	RD 323	RD 323	RD314	RD20Bis	Tissu ouvert	2	250
Chassillé	Autoroute A81	Autoroute Ouest A.81			Tissu ouvert	2	250
Chaufour Notre-Dame	RD 357	RD 357 OUEST	Autoroute A11	RD28	Tissu ouvert	2	250
Chaufour Notre-Dame	RD 357	RD 357 OUEST	RD28	Entrée d'agglomération	Tissu ouvert	3	100
Chaufour Notre-Dame	RD 357	RD 357 OUEST	RD50BIS	Limite communale Ouest	Tissu ouvert	3	100
Chaufour Notre-Dame	RD 357	RD 357 OUEST	Entrée d'agglomération	RD50BIS	Tissu ouvert	4	30
Chemiré le-Gaudin	Autoroute A11	Autoroute Ouest A.11			Tissu ouvert	2	250
Cherreau	RD 323	RD 323 EST			Tissu ouvert	3	100
Cherré	Autoroute A11	Autoroute Est A 11			Tissu ouvert	1	300
Cherré	RD 1.1	RD 1.1			Tissu ouvert	3	100
Cherré	RD 323	RD 323 EST			Tissu ouvert	2	250
Château du-Loir	RD 338	RD 338 SUD			Tissu ouvert	4	30
Chérancé	Autoroute A.28	Autoroute Nord A.28			Tissu ouvert	2	250
Chérisay	Autoroute A.28	Autoroute Nord A.28			Tissu ouvert	2	250
Clermont Créans	RD 323	RD 323 OUEST	Limite communale Nord	Entrée d'agglomération	Tissu ouvert	3	100
Clermont Créans	RD 323	RD 323 OUEST	Entrée d'agglomération	Rue des délices	Tissu ouvert	4	30
Clermont Créans	RD 323	RD 323 OUEST 6 (5)	Rue des délices	Limite communale Sud	Tissu ouvert	3	100
Conflie	RD 304	RD 304 OUEST	RD46	RD38	Tissu ouvert	3	100
Connerré	Autoroute A 11	Autoroute Est A 11			Tissu ouvert	1	300
Connerré	RD 323	RD 323 EST	Limite communale Ouest	Agglomération	Tissu ouvert	2	250
Connerré	RD 323	RD 323 EST	Agglomération	Limite communale Est	Tissu ouvert	3	100
Cormes	Autoroute A11	Autoroute Est A 11			Tissu ouvert	1	300
Cormes	RD 1.1	RD 1.1	Autoroute A11	Limite communale Nord	Tissu ouvert	3	100
Coulaines	RD 147N	RD 147N	Limite Coulaines	RD313	Tissu ouvert	2	250
Coulaines	RD 313 ROCADE NORD	RD 313 ROCADE NORD	RD300	RD301	Tissu ouvert	2	250
Coulaines	BD SAINT GERMAIN	BD SAINT GERMAIN	Rue de Carnac	Rue de la Paix	Tissu ouvert	4	30
Coulaines	BD SAINT MICHEL	BD SAINT MICHEL	Limite commune Le Mans	Rue Molière	Tissu ouvert	4	30
Coulaines	BD SAINT NICOLAS	BD SAINT NICOLAS	Rue Lucie Aubrac	Rue de Carnac	Tissu ouvert	3	100

Classement des infrastructures vis à vis du bruit

Voies routières

Commune	Voie	Nom du tronçon	Débutant	Finissant	Tissu	Catégorie	Bande affectée (en m)
Coulaines	RUE DE CARNAC	RUE DE L'OUEST CARNAC			Tissu ouvert	4	30
Coulaines	RUE DE LA PAIX	RUE DE LA PAIX	Rue du Général de Gaulle	Boulevard St Michel	Rue en U	3	100
Coulaines	RUE DE PARIS	RUE DE PARIS			Tissu ouvert	4	30
Coulaines	RUE DE VIENNE	RUE DE VIENNE			Tissu ouvert	4	30
Coulaines	RUE DU PONCEAU	RUE DU PONCEAU			Tissu ouvert	4	30
Coulans sur-Gée	RD 357	RD 357 OUEST			Tissu ouvert	3	100
Coulans-sur-Gée	Autoroute A.81	Autoroute Ouest A.81			Tissu ouvert	2	250
Coulombiers	Autoroute A 28	Autoroute Nord A.28			Tissu ouvert	2	250
Courgenard	Autoroute A 11	Autoroute Est A 11			Tissu ouvert	1	300
Courtilliers	RD 24	RD 24			Tissu ouvert	4	30
Crosnières	RD 306	RD 306			Tissu ouvert	3	100
Cérans Foulletourte	RD 323	RD 323 OUEST			Tissu ouvert	3	100
Degré	Autoroute A 81	Autoroute Ouest A.81			Tissu ouvert	2	250
Dissay sous-Courcillon	Autoroute A.28	Autoroute Sud A.28			Tissu ouvert	2	250
Dissay sous-Courcillon	RD 338	RD 338 SUD	Limite communale Nord	RD 191	Tissu ouvert	3	100
Domfront en-Champagne	RD 304	RD 304 OUEST	Limite communale Ouest	Place de l'église	Tissu ouvert	3	100
Domfront en-Champagne	RD 304	RD 304 OUEST	Place de l'église	RD 242	Tissu ouvert	4	30
Domfront en-Champagne	RD 304	RD 304 OUEST	RD 242	Limite communale Est	Tissu ouvert	3	100
Doucelles	Autoroute A.28	Autoroute Nord A.28			Tissu ouvert	2	250
Duneau	RD 323	RD 323 EST			Tissu ouvert	3	100
Dureil	Autoroute A.11	Autoroute Ouest A.11			Tissu ouvert	2	250
Écommoy	Autoroute A.28	Autoroute Sud A.28			Tissu ouvert	2	250
Écommoy	RD 338	RD 338 SUD	Limite communale Nord	Giratoire desservant la zone commerciale	Tissu ouvert	3	100
Écommoy	RD 338	RD 338 SUD	Giratoire desservant la zone commerciale	RD 32	Tissu ouvert	4	30
Écorpain	RD 357	RD 357 EST			Tissu ouvert	3	100
Étival-lès-le-Mans	RD 326	RD 326			Tissu ouvert	3	100
Falines	Autoroute A.11	Autoroute Est A.11			Tissu ouvert	1	300
Fay	Autoroute A .11	Autoroute Ouest A.11			Tissu ouvert	2	250
Fyé	Autoroute A 28	Autoroute Nord A.28			Tissu ouvert	2	250
Fyé	RD 338	RD 338 NORD			Tissu ouvert	3	100
Guécéiard	RD 323	RD 323 OUEST	Limite communale Nord	Entrée d'agglomération	Tissu ouvert	2	250

Classement des infrastructures vis à vis du bruit

Voies routières

Commune	Voie	Nom du tronçon	Débutant	Finissant	Tissu	Catégorie	Bande affectée (en m)
Guécéiard	RD 323	RD 323 OUEST	Entrée d'agglomération	Impasse du Cormier	Tissu ouvert	3	100
Guécéiard	RD 323	RD 323 OUEST	Impasse du Cormier	limite communale sud	Tissu ouvert	2	250
Joué en-Charnie	Autoroute .81	Autoroute Ouest A.81			Tissu ouvert	2	250
Joué en-Charnie	RD 357 OUEST.6	RD 357 OUEST	RD4	Limite commune Ouest	Tissu ouvert	3	100
Juigné sur-Sarthe	RD 4	RD 4	RD306	RD24	Tissu ouvert	4	30
Juillé	RD 338	RD 338 NORD			Tissu ouvert	3	100
La Bazoge	Autoroute A 28	Autoroute Nord A.28			Tissu ouvert	2	250
La Bazoge	RD 338	RD 338 NORD	Limite communale sud	RD 170	Tissu ouvert	2	250
La Bazoge	RD 338	RD 338 NORD	RD170	limite communale nord	Tissu ouvert	3	100
La Chapelle d'Aligné	Autoroute A11	A11 OUEST			Tissu ouvert	2	250
La Chapelle Saint-Aubin	Autoroute A .11	A11 OUEST	Embranchement sud A11 A81	Limite communale Est	Tissu ouvert	1	300
La Chapelle Saint-Aubin	Autoroute A .11	A11 OUEST	Embranchement sud A11 A81	Limite communale Ouest	Tissu ouvert	2	250
La Chapelle-Saint-Aubin	BRETELLES A11 A81	BRETELLES A11 A81	Liaison A11 à A81	Liaison A81 à A11	Tissu ouvert	2	250
La Chapelle Saint-Aubin	RD 338	RD 338 NORD	Entré parking AUCHAN	Limite communale Nord	Tissu ouvert	2	250
La Chapelle Saint-Aubin	RD 338	RD 338 NORD	Limite communale Sud	Entré parking AUCHAN	Tissu ouvert	1	300
La Chapelle-Saint-Aubin	AVENUE DES FRERES RENAULT	AVENUE DES FRERES RENAULT (1)	Rue Emile Delahaye	RD 338	Tissu ouvert	3	100
La Chapelle-Saint-Aubin	RUE FV FORBONNAIS	RUE FV FORBONNAIS	RD 338	Entrée agglomération	Tissu ouvert	3	100
La Chapelle-Saint-Aubin	RUE FV FORBONNAIS	RUE FV FORBONNAIS	Entrée agglomération	Rue du coup de pied	Tissu ouvert	4	30
La Chapelle-Saint-Aubin	RUE DE L'EUROPE	RUE DE L'EUROPE	RUE DU COUP DE PIED	RUE DE LA PORCHERIE	Tissu ouvert	4	30
La Chapelle-Saint-Aubin	RUE DE L'EUROPE	RUE DE L'EUROPE	RUE DE LA PORCHERIE	Limite communale Nord	Tissu ouvert	3	100
La Chapelle-Saint-Aubin	RUE ALBERT EINSTEIN	RUE ALBERT EINSTEIN			Tissu ouvert	4	30
La Chapelle-Saint-Aubin	RUE DU COUP DE PIED	RUE DU COUP DE PIED			Tissu ouvert	4	30
La Chapelle-Saint-Aubin	RUE DU ETTORE BUGATTI	RUE DU ETTORE BUGATTI			Tissu ouvert	4	30
La Chapelle-Saint-Aubin	RUE DU MOULIN AUX MOINES	RUE DU MOULIN AUX MOINES			Tissu ouvert	4	30
La Chapelle-Saint-Aubin	RUE E.DELAHAYE	RUE E.DELAHAYE			Tissu ouvert	4	30
La Chapelle-Saint-Aubin	RUE LOUIS DELAGE	RUE LOUIS DELAGE			Tissu ouvert	3	100
La Chapelle Saint-Rémy	Autoroute A.11	A11 EST			Tissu ouvert	1	300
La Ferté Bernard	RD 273.AV PIERRE BRULE	RD 273	RD 1	RD 323	Tissu ouvert	4	30

Classement des infrastructures vis à vis du bruit

Voies routières

Commune	Voie	Nom du tronçon	Débutant	Finissant	Tissu	Catégorie	Bande affectée (en m)
La Ferté Bernard	RD 273.AVENUE BEALET	RD 273	RD323	RD1	Tissu ouvert	4	30
La Ferté Bernard	Rue FAIDHERBE	Rue FAIDHERBE	Avenue BEALET	RD 323	Tissu ouvert	4	30
La Ferté Bernard	RD 323	RD 323	RD273	Limite communale Nord	Tissu ouvert	3	100
La Ferté Bernard	RD 323	RD 323 EST	Avenue BEALET	Avenue Pierre BRÛLE	Tissu ouvert	4	30
La Ferté Bernard	RD 323	RD 323 EST	Limite communale Sud	Avenue BEALET	Tissu ouvert	2	250
La Flèche	RD 104	RD 104	RD12	RD306	Tissu ouvert	4	30
La Flèche	RD 12	RD 12	RD 323	RD104	Tissu ouvert	4	30
La Flèche	RD 306	RD 306	Limite communale Est	RD 323	Tissu ouvert	3	100
La Flèche	RD 306	RD 306	RD323	Limite communale Nord	Tissu ouvert	2	250
La Flèche	RD 308	RD 308	RD 306	Limite communale sud	Tissu ouvert	3	100
La Flèche	RD 308	RD 308	RD 306	RD323	Tissu ouvert	4	30
La Flèche	RD 323	RD 323 OUEST			Tissu ouvert	3	100
La Fontaine-Saint-Martin	RD 323	RD 323 OUEST			Tissu ouvert	3	100
La Milesse	Autoroute A.11	Autoroute EST A.11			Tissu ouvert	1	300
La Milesse	RD 197	RD 197	RD 304	RD338 Nord	Tissu ouvert	3	100
La Suze sur-Sarthe	RD 23	RD 23			Tissu ouvert	3	100
La Suze sur-Sarthe	RD 31	RD 31	RD233	RD289	Tissu ouvert	3	100
Laigné en-Belin	RD 307	RD 307.3			Tissu ouvert	4	30
Laigné en-Belin	RD 338	RD 338 SUD			Tissu ouvert	3	100
Lavardin	RD 304	RD 304 OUEST			Tissu ouvert	3	100
Lavernat	Autoroute A.28	Autoroute Sud A.28			Tissu ouvert	2	250
Le Bailleul	Autoroute A.11	Autoroute Ouest A.11			Tissu ouvert	2	250
Le Bailleul	RD 306	RD 306			Tissu ouvert	3	100
Le Breil sur-Mérize	RD 357	RD 357 EST			Tissu ouvert	3	100
Le Chevain	Autoroute A.28	Autoroute Nord A.28			Tissu ouvert	2	250
Le Chevain	RD 311	RD 311			Tissu ouvert	4	30
Le Lude	RD 306	RD 306	Limite communal Nord	RD 305	Tissu ouvert	3	100
Le Lude	RD 307	RD 307	RD305	RD306	Tissu ouvert	4	30
Le Mans	RD 139	RD 139	Entrée Circuit 24 h	RD 92	Tissu ouvert	4	30
Le Mans	RD 142	RD 142			Tissu ouvert	4	30
Le Mans	RD 301	RD 301			Tissu ouvert	3	100
Le Mans	RD 304	RD 304 EST			Tissu ouvert	3	100
Le Mans	RD 313	RD 313 ROCADE EST			Tissu ouvert	2	250

Classement des infrastructures vis à vis du bruit

Voies routières

Commune	Voie	Nom du tronçon	Débutant	Finissant	Tissu	Catégorie	Bande affectée (en m)
Le Mans	RD 323	RD 323			Tissu ouvert	2	250
Le Mans	RD 338	RD 338 NORD	RD313/RD338	Auchan	Tissu ouvert	1	300
Le Mans	RD 338	RD 338.1 NORD OUEST	RD357	RD313	Tissu ouvert	1	300
Le Mans	RD 338	RD 338 SUD	RD92	RD323	Tissu ouvert	2	250
Le Mans	RD 357	RD 357 OUEST	RD338	Giratoire Patinoire	Tissu ouvert	3	100
Le Mans	RD 357	RD 357 OUEST	Giratoire Patinoire	Autoroute A11	Tissu ouvert	2	250
Le Mans	RD 92	RD 92	RD139	Rond Point RD92	Tissu ouvert	4	30
Le Mans	Ligne BHNS	Ligne BHNS	Gare du Mans	Allonnes	Tissu ouvert	4	30
Le Mans	ALLEE DES FRERES RENAULT	ALLEE DES FRERES RENAULT	Av Pierre Piffault	Bd Demorieux	Tissu ouvert	5	10
Le Mans	AVENUE BOLLEE	AVENUE BOLLEE	Bd Nicolas Cugnot	Rue de Roumanie	Tissu ouvert	4	30
Le Mans	AVENUE BOLLEE	AVENUE BOLLEE	Bd Nicolas Cugnot	Rue Chanzy	Tissu ouvert	3	100
Le Mans	AVENUE DE BRUXELLES	AVENUE DE BRUXELLES	Avenue de Madrid	Avenue de Belgrade	Tissu ouvert	4	30
Le Mans	AVENUE DE LA LIBERATION	AVENUE DE LA LIBERATION	Bd Anatole France	Rue Gambetta	Tissu ouvert	4	30
Le Mans	AVENUE DE LA LIBERATION	AVENUE DE LA LIBERATION	Chemin de Fer	BD Anatole France	Tissu ouvert	3	100
Le Mans	AVENUE DE PADERBORN	AVENUE DE PADERBORN	Place des Jacobins	Rue R. Triger	Tissu ouvert	3	100
Le Mans	AVENUE DE PADERBORN	AVENUE DE PADERBORN	Rue R. Triger	Rue des Maillets	Tissu ouvert	4	30
Le Mans	AVENUE DE TOULOUSE	AVENUE DE TOULOUSE	Av du Dr Jean Mac	Rue de Ruaudin	Tissu ouvert	4	30
Le Mans	AVENUE DES PLATANES	AVENUE DES PLATANES	Zone 30	Rue Henri Champion	Tissu ouvert	4	30
Le Mans	AVENUE DOCTEUR J. MAC	AVENUE DOCTEUR J. MAC	Bd Nicolas Cugnot	RD 323	Tissu ouvert	3	100
Le Mans	AVENUE DOCTEUR J. MAC	AVENUE DOCTEUR J. MAC	Place Ad Tironneau	Bd Nicolas Cugnot	Tissu ouvert	4	30
Le Mans	AVENUE DU DOCTEUR ZAMENHOF	AVENUE DU DOCTEUR ZAMENHOF			Tissu ouvert	4	30
Le Mans	AVENUE F.A. BARTHOLDI	AVENUE F.A. BARTHOLDI	RD 357	Avenue R. Laennec	Tissu ouvert	4	30
Le Mans	AVENUE FELIX GENESLAY	AVENUE FELIX GENESLAY	Place Ad Tironneau	RD 323 (Parc des expositions)	Tissu ouvert	3	100
Le Mans	AVENUE FRANCOIS MITTERRAND	AVENUE FRANCOIS MITTERRAND	AV Pierre Mendés France	AV du Général de Gaulle	Rue en U	3	100
Le Mans	AVENUE FRANCOIS MITTERRAND	AVENUE FRANCOIS MITTERRAND	Place Aristide Briand	Rue Berthelot	Tissu ouvert	4	30
Le Mans	AVENUE FRANCOIS MITTERRAND	AVENUE FRANCOIS MITTERRAND	Rue Berthelot	Av du Général de Gaulle	Rue en U	3	100
Le Mans	AVENUE GENERAL DE GAULLE	AVENUE GENERAL DE GAULLE	Place de la République	Rue de Chanzy	Rue en U	3	100

Classement des infrastructures vis à vis du bruit

Voies routières

Commune	Voie	Nom du tronçon	Débutant	Finissant	Tissu	Catégorie	Bande affectée (en m)
Le Mans	AVENUE GEORGES DURAND	AVENUE GEORGES DURAND	Bd Jean Moulin	RD 323	Tissu ouvert	3	100
Le Mans	AVENUE GEORGES DURAND	AVENUE GEORGES DURAND	Place Ad Tironneau	Bd Jean Moulin	Tissu ouvert	4	30
Le Mans	AVENUE H.P. KLOTZ	AVENUE H.P. KLOTZ	Avenue R. LAENNEC	Boulevard Général PATTON	Tissu ouvert	3	100
Le Mans	AVENUE H.P. KLOTZ	AVENUE H.P. KLOTZ	Boulevard Général PATTON	Route de Degré	Tissu ouvert	3	100
Le Mans	AVENUE JEAN JAURES	AVENUE JEAN JAURES	BD Churchill	BD Emile Zola	Tissu ouvert	3	100
Le Mans	AVENUE JEAN JAURES	AVENUE JEAN JAURES	Bd Emile Zola	Place G Washington	Tissu ouvert	4	30
Le Mans	AVENUE JEAN JAURES	AVENUE JEAN JAURES	Place Ad Tironneau	BD Churchill	Tissu ouvert	3	100
Le Mans	AVENUE LOUIS CORDELET	AVENUE LOUIS CORDELET	Avenue Rhin et Danube	Avenue Rubillard	Tissu ouvert	4	30
Le Mans	AVENUE MARECHAL LYAUTEY	AVENUE MARECHAL LYAUTEY	Route d'Issac	Route de Bonnetable	Tissu ouvert	4	30
Le Mans	AVENUE OLIVIER HEUZE	AVENUE OLIVIER HEUZE	Bd des Riffaudières	Avenue de la Libération	Tissu ouvert	3	100
Le Mans	AVENUE PAUL LOUIS JACQUES	AVENUE PAUL LOUIS JACQUES	Rue de Banjan	Rue de Sargé	Tissu ouvert	4	30
Le Mans	AVENUE PIERRE PIFFAULT	AVENUE PIERRE PIFFAULT	Bd Etienne d'Orves	Rue Bessemer	Tissu ouvert	4	30
Le Mans	AVENUE PIERRE PIFFAULT	AVENUE PIERRE PIFFAULT	Rue Bessemer	Rue François Monier	Tissu ouvert	3	100
Le Mans	AVENUE RHIN ET DANUBE	AVENUE RHIN ET DANUBE	Pice Chasse Royale	RD313/RD338NORD	Tissu ouvert	3	100
Le Mans	AVENUE RUBILLARD	AVENUE RUBILLARD	Place G. Bouttier	Bd Général Patton	Tissu ouvert	4	30
Le Mans	AVENUE SAVORGNAN DE BRAZZA	AVENUE SAVORGNAN DE BRAZZA			Tissu ouvert	4	30
Le Mans	BD ALEXANDRE OYON	BD ALEXANDRE OYON	Boulevard Lefauchaux	Rue Henri Lefeuve	Tissu ouvert	3	100
Le Mans	BD ANATOLE FRANCE	BD ANATOLE FRANCE	Avenue de la Libération	Quai Amiral Lalande	Tissu ouvert	4	30
Le Mans	BD BOBBY SANDS	BD BOBBY SANDS			Tissu ouvert	3	100
Le Mans	BD CARNOT	BD CARNOT	Rue du Pavé	Rue de la grande Maison	Tissu ouvert	4	30
Le Mans	BD CHANTREL	BD CHANTREL (1)	Place du 117 RI	Avenue Rubillard	Tissu ouvert	3	100
Le Mans	BD CHANTREL	BD CHANTREL (2)	Rue du Pavé	Place du 117 RI	Tissu ouvert	3	100
Le Mans	BD CLEMENCEAU	BD CLEMENCEAU	Av Georges Durand	Av du Dr Jean Mac	Tissu ouvert	3	100
Le Mans	BD COLONEL QUERU	BD COLONEL QUERU	Rue de St Aubin	Av Rhin et Danube	Tissu ouvert	3	100
Le Mans	BD COLONEL QUERU	BD COLONEL QUERU	Rue de Degré	Rue de St Aubin	Tissu ouvert	4	30
Le Mans	BD CURIE	BD CURIE			Tissu ouvert	4	30
Le Mans	BD PIERRE BROSSOLETTE	BD PIERRE BROSSOLETTE	Rue de la Foucaudière	Av Félix Gèneslay	Tissu ouvert	2	250

Classement des infrastructures vis à vis du bruit

Voies routières

Commune	Voie	Nom du tronçon	Débutant	Finissant	Tissu	Catégorie	Bande affectée (en m)
Le Mans	BD DEMORIEUX	BD DEMORIEUX	Pont de Fer	Bd P Lefauchaux	Tissu ouvert	3	100
Le Mans	BD DES GLONNIERES	BD DES GLONNIERES			Tissu ouvert	4	30
Le Mans	BD DES RIFFAUDIERES	BD DES RIFFAUDIERES	Route de Sablé	Bd Demorieux	Tissu ouvert	2	250
Le Mans	BD EMILE ZOLA	BD EMILE ZOLA			Tissu ouvert	3	100
Le Mans	BD ETIENNE D'ORVES	BD ETIENNE D'ORVES	Bd Demorieux	Rue de la Foucaudière	Tissu ouvert	3	100
Le Mans	BD GENERAL NEGRIER	BD GENERAL NEGRIER			Tissu ouvert	4	30
Le Mans	BD GENERAL PATTON	BD GENERAL PATTON	Av Rubillard	Route de Sablé	Tissu ouvert	2	250
Le Mans	BD JARRY	BD JARRY			Tissu ouvert	3	100
Le Mans	BD JEAN MOULIN	BD JEAN MOULIN	Av Félix Gèneslay	Av Georges Durand	Tissu ouvert	3	100
Le Mans	BD LEFAUCHEUX	BD LEFAUCHEUX	Rue François Monier	BD Demorieux	Tissu ouvert	2	250
Le Mans	BD NICOLAS CUGNOT	BD NICOLAS CUGNOT	Av Docteur Jean Mac	Av Bollée	Tissu ouvert	3	100
Le Mans	BD PABLO NERUDA	BD PABLO NERUDA			Tissu ouvert	3	100
Le Mans	BD ROBERT SCHUMAN	BD ROBERT SCHUMAN			Tissu ouvert	4	30
Le Mans	BD ROGER BOUVET	BD ROGER BOUVET	Avenue Rubillard	Rue de Degré	Tissu ouvert	4	30
Le Mans	BD SAINT MICHEL	BD SAINT MICHEL	Rue Banjan	Limite commune Couaines	Tissu ouvert	4	30
Le Mans	BD WINSTON CHURCHILL	BD WINSTON CHURCHILL	Av Jean Jaurès	Rue Normandie Niemen	Tissu ouvert	3	100
Le Mans	BD WINSTON CHURCHILL	BD WINSTON CHURCHILL	Rue Normandie Niemen	Bd Nicolas Cugnot	Tissu ouvert	4	30
Le Mans	BRETTELLE ROCADE NORD EST	BRETTELLE ROCADE NORD EST	RD 313	Route de Bonnetable	Tissu ouvert	3	100
Le Mans	PLACE ARISTIDE BRIAND	PLACE ARISTIDE BRIAND	Place Franklin Roosevelt	Avenue François Mitterrand	Tissu ouvert	4	30
Le Mans	PLACE DE JACOBINS	PLACE DE JACOBINS			Tissu ouvert	3	100
Le Mans	PLACE DE L'EPERON	PLACE DE L'EPERON			Tissu ouvert	4	30
Le Mans	PLACE DU 117 RI	PLACE DU 117 RI			Tissu ouvert	4	30
Le Mans	PLACE DU 19 MARS 1962	PLACE DU 19 MARS 1962			Tissu ouvert	4	30
Le Mans	PLACE FRANKLIN ROOSEVELT	PLACE FRANKLIN ROOSEVELT			Tissu ouvert	4	30
Le Mans	PLACE GEORGES WASHINGTON	PLACE GEORGES WASHINGTON			Tissu ouvert	3	100
Le Mans	PLACE LIONEL LECOUTEUX	PLACE LIONEL LECOUTEUX			Tissu ouvert	3	100
Le Mans	PONT COEFFORT	PONT COEFFORT			Rue en U	3	100
Le Mans	PONT DE FER	PONT DE FER (1)	Bd Anatole France	Bd Demorieux	Tissu ouvert	4	30
Le Mans	PONT DES TABACS	PONT DES TABACS	Bd JARRY	Rue d'Eichtal	Tissu ouvert	4	30
Le Mans	PONT DU BOURG BELE	PONT DU BOURG BELE			Tissu ouvert	4	30

Classement des infrastructures vis à vis du bruit

Voies routières

Commune	Voie	Nom du tronçon	Débutant	Finissant	Tissu	Catégorie	Bande affectée (en m)
Le Mans	PONT PERRIN	PONT PERRIN			Tissu ouvert	4	30
Le Mans	PONT YSSOIR	PONT YSSOIR			Tissu ouvert	3	100
Le Mans	QUAI LOUIS BLANC	QUAI LOUIS BLANC (1)	Pont Gambetta	Rue A. Poitevin	Tissu ouvert	3	100
Le Mans	ROND POINT DEMORIEUX	RONDPOINT DEMORIEUX	Bd des Riffaudières	Bd Demorieux	Tissu ouvert	2	250
Le Mans	ROUTE D' ISAAC	ROUTE D' ISAAC	Av Savornnan de Brazza	Rue Prémartine	Tissu ouvert	4	30
Le Mans	ROUTE DE BONNETABLE	ROUTE DE BONNETABLE	Av du Maréchal Lyautey	RD 313	Tissu ouvert	3	100
Le Mans	ROUTE DE SABLE	ROUTE DE SABLE	Rond point Croix Georgette	Av O Heuzé	Tissu ouvert	4	30
Le Mans	RUE A. POITEVIN	RUE A. POITEVIN	Rue Saint Pavace	Boulevard Saint Michel	Tissu ouvert	3	100
Le Mans	RUE ALBERT SAMAIN	RUE ALBERT SAMAIN	Rue Alfred de Vigny	Rue Marivaux	Tissu ouvert	4	30
Le Mans	RUE AUVRAY	RUE AUVRAY	Rue d'Arcole	Rue du Docteur Leroy	Tissu ouvert	4	30
Le Mans	RUE BARBIER	RUE BARBIER	Rue Gambetta	Rue d'Arcole	Tissu ouvert	4	30
Le Mans	RUE BARBIER	RUE BARBIER	Rue d'Arcole	Rue Paul Courboulay	Tissu ouvert	4	30
Le Mans	RUE BESSEMER	RUE BESSEMER	BD Lefauchaux	Rue Pierre Piffault	Tissu ouvert	4	30
Le Mans	RUE CHARLES FAROUX	RUE CHARLES FAROUX	Av Georges Durand	Rue Gustave Courbet	Tissu ouvert	4	30
Le Mans	RUE D' ALSACE	RUE D' ALSACE	Rue du Bourg Belé	Boulevard Emile Zola	Tissu ouvert	4	30
Le Mans	RUE D' ARNAGE	RUE D' ARNAGE	Rue Henri Lefevre	Boulevard Etienne d'Orves	Tissu ouvert	4	30
Le Mans	RUE D' EICHTHAL	RUE D' EICHTHAL	Pont des Tabacs	Avenue de la Libération	Tissu ouvert	4	30
Le Mans	RUE DE BANJAN	RUE DE BANJAN	Rue Henri Delagenière	Av Paul Louis Jacques	Tissu ouvert	4	30
Le Mans	RUE DE BEAUGE	RUE DE BEAUGE	Avenue Olivier Massouéin	Limite commune Rouillon	Tissu ouvert	4	30
Le Mans	RUE DE BELGRADE	RUE DE BELGRADE	Rue de Sargé	Avenue de Bruxelles	Tissu ouvert	4	30
Le Mans	RUE DE BUDAPEST	RUE DE BUDAPEST	Avenue Paul Louis Jacques	Rue d'Oslo	Tissu ouvert	4	30
Le Mans	RUE CHANZY	RUE CHANZY	Place Georges Washington	Rue de Joinville	Tissu ouvert	4	30
Le Mans	RUE DE CHANZY	RUE DE CHANZY	Rue Berthelot	Av Bollée	Rue en U	3	100
Le Mans	RUE DE CHANZY	RUE DE CHANZY	Rue Joinville	Rue de la Mariette	Rue en U	3	100
Le Mans	RUE DE CHANZY	RUE DE CHANZY	Rue de La Mariette	Rue Berthelot	Tissu ouvert	4	30
Le Mans	RUE DE DEGRE	RUE DE DEGRE	Bd du Colonel Quéru	Rue de la Teillaie	Tissu ouvert	4	30
Le Mans	RUE DE DOUCE AMIE	RUE DE DOUCE AMIE	Rue de L'Eventail	Av Bollée	Tissu ouvert	4	30
Le Mans	RUE DE FLORE	RUE DE FLORE	Av Bollée	Rue Bons Enfants	Tissu ouvert	4	30
Le Mans	RUE DE FLORE	RUE DE FLORE	Rue Bons Enfants	Rue de l'Eventail	Rue en U	3	100
Le Mans	RUE DE FLORE	RUE DE FLORE	Rue l'Eventail	Rue Prémartine	Tissu ouvert	4	30

Classement des infrastructures vis à vis du bruit

Voies routières

Commune	Voie	Nom du tronçon	Débutant	Finissant	Tissu	Catégorie	Bande affectée (en m)
Le Mans	RUE DE L' ARCHE	RUE DE L' ARCHE	Avenue Bollée	Rue de la Presche	Tissu ouvert	4	30
Le Mans	RUE DE L' ESTEREL	RUE DE L' ESTEREL	Entrée d'agflo	Rue de la Roumanie	Tissu ouvert	3	100
Le Mans	RUE DE L' EVENTAIL	RUE DE L' EVENTAIL	Rue de Flore	Rue Alfred de Vigny	Tissu ouvert	4	30
Le Mans	RUE DE LA FOUCAUDIERE	RUE DE LA FOUCAUDIERE	Rue de Pied Sec	Av Pierre Piffault	Tissu ouvert	4	30
Le Mans	RUE DE LA GALERE	RUE DE LA GALERE	Place de l'Eperon	Quai Louis Blanc	Tissu ouvert	4	30
Le Mans	RUE DE LA MARIETTE	RUE DE LA MARIETTE	Avenue Bollée	Rue Chanzy	Tissu ouvert	4	30
Le Mans	RUE DE LA PETITE VITESSE	RUE DE LA PETITE VITESSE	Pont du Bourg Belé	Rue Cormier	Tissu ouvert	4	30
Le Mans	RUE DE LA POINTE	RUE DE LA POINTE	Bd d'Etienne d'Orves	Rue du Polygone	Tissu ouvert	4	30
Le Mans	RUE DE LA ROUMANIE	RUE DE LA ROUMANIE	Avenue Bollée	Rue de l'Estereel	Tissu ouvert	4	30
Le Mans	RUE DE LAIGNE	RUE DE LAIGNE	Bd Jean Moulin	RD 323	Tissu ouvert	4	30
Le Mans	RUE DE MONTHEARD	RUE DE MONTHEARD	Rue de la Bertinière	Avenue Bollée	Tissu ouvert	4	30
Le Mans	RUE DE ROSTOV SUR LE DON	RUE DE ROSTOV SUR LE DON	Rue Victor Bonhomme	Rue Wilbur Wright	Tissu ouvert	4	30
Le Mans	RUE DE RUAUDIN	RUE DE RUAUDIN	Avenue de Toulouse	RD 323	Tissu ouvert	4	30
Le Mans	RUE DE SAINT AUBIN	RUE DE SAINT AUBIN	Place de la Chasse Royale	Limite commune La Chapelle Saint-Aubin	Tissu ouvert	4	30
Le Mans	RUE DES JACOBINS	RUE DES JACOBINS	Rue Pierre Mendès France	Rue du 33ème Mobiles	Tissu ouvert	4	30
Le Mans	RUE DES MAILLETS	RUE DES MAILLETS	Av de Paderborn	Av du Maréchal Lyautey	Tissu ouvert	4	30
Le Mans	RUE DES TENNIS	RUE DES TENNIS	Rue de l'Estereel	Rue Henri Champion	Tissu ouvert	3	100
Le Mans	RUE DU 33 EME MOBILES	RUE DU 33 EME MOBILES	Rue Gougard	Rue des Jacobins	Tissu ouvert	3	100
Le Mans	RUE DU BOURG BELE	RUE DU BOURG BELE	Bd de la Gare	Rue de Lorraine	Tissu ouvert	4	30
Le Mans	RUE DU BOURG BELE	RUE DU BOURG BELE	Rue de Lorraine	Rue Nationale	Tissu ouvert	4	30
Le Mans	RUE DU CIRQUE	RUE DU CIRQUE	Rue du 33ème Mobiles	Rue Robert Garnier	Tissu ouvert	4	30
Le Mans	RUE DU DOCTEUR GALLOUEDEC	RUE DU DOCTEUR GALLOUEDEC	Rue de la Douelle	Quai Ledru Rollin	Tissu ouvert	4	30
Le Mans	RUE DU MIROIR	RUE DU MIROIR	Rue de la Petite Vitesse	Rue des Charmes	Tissu ouvert	4	30
Le Mans	RUE DU MOULIN AUX MOINES	RUE DU MOULIN AUX MOINES	Limite commune La Chapelle Saint-Aubin	RD 338	Tissu ouvert	5	10
Le Mans	RUE DU PIED SEC	RUE DU PIED SEC	Rue du Polygone	Place du 19 Mars 1962	Tissu ouvert	4	30
Le Mans	RUE DU POLYGONE	RUE DU POLYGONE	Rue de Pied Sec	Rue d'Arnage	Tissu ouvert	4	30
Le Mans	RUE DU TERTRE SAINT LAURENT	RUE DU TERTRE SAINT LAURENT	Rue de l'Enclos	Rue de Banjan	Tissu ouvert	4	30
Le Mans	RUE FRANCOIS MONIER	RUE FRANCOIS MONIER	Bd Pierre Lefauchaux	Avenue Pierre Piffault	Tissu ouvert	4	30

Classement des infrastructures vis à vis du bruit

Voies routières

Commune	Voie	Nom du tronçon	Débutant	Finissant	Tissu	Catégorie	Bande affectée (en m)
Le Mans	RUE GOUGEARD	RUE GOUGEARD	Av Boliée	Rue des Ursulines	Rue en U	2	250
Le Mans	RUE GOUGEARD	RUE GOUGEARD	Rue des Ursulines	Rue de l'Etoile	Tissu ouvert	3	100
Le Mans	RUE GUSTAVE COURBET	RUE GUSTAVE COURBET			Tissu ouvert	4	30
Le Mans	RUE HENRI CHAMPION	RUE HENRI CHAMPION	Avenue des Platanes	Rue des Tennis	Tissu ouvert	4	30
Le Mans	RUE HENRI CHAMPION	RUE HENRI CHAMPION	Rue Rodolphe Diésel	Avenue des Platanes	Tissu ouvert	3	100
Le Mans	RUE HENRI LEFEUVRE	RUE HENRI LEFEUVRE	Bd Alexandre Oyon	Rue d'Arnage	Tissu ouvert	3	100
Le Mans	RUE HENRY DELAGENIERE	RUE HENRY DELAGENIERE	Rue de Banjan	Rue Triger	Tissu ouvert	4	30
Le Mans	RUE MARIVAUX	RUE MARIVAUX	Bd Pablo Neruda	Rue de l'Eventail	Tissu ouvert	4	30
Le Mans	RUE MONTOISE	RUE MONTOISE	Avenue Rubillard	Rue Gambetta	Tissu ouvert	4	30
Le Mans	RUE NATIONALE	RUE NATIONALE	Place Roosevelt	Rue Victor Hugo	Rue en U	3	100
Le Mans	RUE NATIONALE	RUE NATIONALE	Rue Victor Hugo	Place Washington	Tissu ouvert	4	30
Le Mans	RUE NORMANDIE NIEMEN	RUE NORMANDIE NIEMEN	Bd Winston Churchill	Rue de la Bertinière	Tissu ouvert	4	30
Le Mans	RUE NOTRE DAME	RUE NOTRE DAME	Rue de l'Arche	Rue de l'Eventail	Tissu ouvert	4	30
Le Mans	RUE PAUL COURBOULAY	RUE PAUL COURBOULAY	Bd Anatole France	Rue Gambetta	Rue en U	2	250
Le Mans	RUE PAUL LIGNEUL	RUE PAUL LIGNEUL	Rue Auvray	Bd Jarry	Tissu ouvert	4	30
Le Mans	RUE PIERRE MARTIN	RUE PIERRE MARTIN	VC147E	Rue Bessemer	Tissu ouvert	4	30
Le Mans	RUE PIERRE MENDES FRANCE	RUE PIERRE MENDES FRANCE	Rue des Jacobins	Rue de l'Etoile	Rue en U	3	100
Le Mans	RUE PREMARTINE	RUE PREMARTINE	Rue du Cirque	Bd Bobby Sands	Tissu ouvert	4	30
Le Mans	RUE R. TRIGER	RUE R. TRIGER	Avenue Paderborn	Rue Henry Delagenière	Rue en U	3	100
Le Mans	RUE ROBERT COLLET	RUE ROBERT COLLET	Av Georges Durand	Rue de Raudin	Tissu ouvert	4	30
Le Mans	RUE RODOLPHE DIESEL	RUE RODOLPHE DIESEL	Bd Nicolas Cugnot	Rue Henri Champion	Tissu ouvert	4	30
Le Mans	RUE SIEYES	RUE SIEYES	Place Georges Bouttié	Rue de la Douille	Tissu ouvert	4	30
Le Mans	RUE THOMAS EDISON	RUE THOMAS EDISON	Rue Albert Einstein	Av Rhin et Danube	Tissu ouvert	4	30
Le Mans	RUE VICTOR HUGO	RUE VICTOR HUGO	Rue Chanzy	Rue Nationale	Tissu ouvert	4	30
Le Mans	RUE VOLTAIRE	RUE VOLTAIRE	Pont Yssoir	Av Louis Cordelet	Tissu ouvert	3	100
Le Mans	RUE WILBUR WRIGHT	RUE WILBUR WRIGHT	Avenue Paderborn	Quai Louis Blanc	Tissu ouvert	3	100
Le Mans	VC 147 E	VC 147 E	Rue Pierre Martin	Bd Pierre Lefauchaux	Tissu ouvert	4	30
Le Mans	VC 147 E	VC 147 E	Limite communale Ouest	Rue Pierre Martin	Tissu ouvert	2	250
Ligron	RD 323	RD 323 OUEST			Tissu ouvert	3	100
Lombron	Autoroute A.11	Autoroute A.11 EST			Tissu ouvert	1	300
Longnes	RD 357	RD 357 OUEST			Tissu ouvert	3	100

Classement des infrastructures vis à vis du bruit

Voies routières

Commune	Voie	Nom du tronçon	Débutant	Finissant	Tissu	Catégorie	Bande affectée (en m)
Louailles	Autoroute A.11	Autoroute A.11 OUEST			Tissu ouvert	2	250
Louailles	RD 306.4	RD 306.4			Tissu ouvert	3	100
Louplande	RD 326	RD 326	RD23	RD309	Tissu ouvert	3	100
Luceau	RD 338	RD 338 SUD	RD63	RD305 Sortie Château	Tissu ouvert	4	30
Luché Pringé	RD 306	RD 306			Tissu ouvert	3	100
Maigné	Autoroute A.11	Autoroute A.11			Tissu ouvert	2	250
Mamers	RD 311	RD 311 ROCADE NORD) (1)	RD3	RD238	Tissu ouvert	3	100
Maresché	Autoroute A.28	Autoroute Nord A.28			Tissu ouvert	2	250
Maresché	RD 338	RD 338 NORD			Tissu ouvert	3	100
Marolles lès-Saint-Calais	RD 357	RD 357 EST			Tissu ouvert	3	100
Mayet	Autoroute A.28	Autoroute Sud A.28			Tissu ouvert	2	250
Moncé en-Belin	RD 139.2	RD 139	RD140	D212BIS	Tissu ouvert	4	30
Moncé en-Belin	RD 140	RD 140			Tissu ouvert	4	30
Moncé en-Belin	RD 307.0	RD 307	Limite communale Nord	Rue Pince Alouette	Tissu ouvert	3	100
Moncé en-Belin	RD 307.1	RD 307	Rue Pince Alouette	Limite communale Sud	Tissu ouvert	4	30
Moncé en-Belin	RD 323 0	RD 323			Tissu ouvert	3	100
Montabon	Autoroute A.28	Autoroute Sud A.28			Tissu ouvert	2	250
Montaillé	RD 357	RD 357 EST			Tissu ouvert	3	100
Montfort-le-Gesnois	Autoroute A.11	Autoroute Est A.11			Tissu ouvert	1	300
Mulsanne	RD 140	RD 140	RD338	Limite communale Ouest	Tissu ouvert	4	30
Mulsanne	RD 338	RD 338 SUD	RD92	Limite communale Nord	Tissu ouvert	2	250
Mulsanne	RD 338	RD 338 SUD	RD140	RD92	Tissu ouvert	3	100
Mulsanne	RD 338	RD 338 SUD	RD140	Chemin de la Brosse	Tissu ouvert	4	30
Mulsanne	RD 338	RD 338 SUD	Chemin de la Brosse	Limite communale Sud	Tissu ouvert	3	100
Mulsanne	RD 92	RD 92	Rond point RD92	RD338SUD	Tissu ouvert	4	30
Mézeray	RD 23	RD 23	RD35	RD12	Tissu ouvert	3	100
Neuville sur-Sarthe	A11 NORD	A11 NORD (3)			Tissu ouvert	1	300
Neuville sur-Sarthe	Autoroute A.28	Autoroute Nord A.28			Tissu ouvert	2	250
Neuville sur-Sarthe	RD 47	RD 47	RD 265	Limite communale sud	Tissu ouvert	3	100
Nogent-sur-Loir	Autoroute A.28	Autoroute Sud A.28			Tissu ouvert	2	250
Noyen-sur-Sarthe	Autoroute A.11	Autoroute Ouest A.11			Tissu ouvert	2	250
Oisseau le-Petit	RD 338	RD 338 NORD-			Tissu ouvert	3	100

Classement des infrastructures vis à vis du bruit

Voies routières

Commune	Voie	Nom du tronçon	Débutant	Finissant	Tissu	Catégorie	Bande affectée (en m)
Parcé-sur-Sarthe	RD 309	RD 309	Limite communale Ouest	RD 8	Tissu ouvert	3	100
Parcé-sur-Sarthe	RD 309	RD 309	RD 8	Limite communale Est	Tissu ouvert	4	30
Parcé-sur-Sarthe	Autoroute A.11	Autoroute Ouest A.11			Tissu ouvert	2	250
Parigné l'Évêque	Autoroute A.28	Autoroute Sud A.28			Tissu ouvert	2	250
Parigné l'Évêque	RD 304	RD 304 EST	Limite communale Ouest	RD 250	Tissu ouvert	3	100
Parigné-le-Pôlin	RD 323	RD 323 OUEST	Giratoire Belle Etoile	RD187	Tissu ouvert	2	250
Parigné-le-Pôlin	RD 323	RD 323 OUEST	RD187	RD31	Tissu ouvert	3	100
Piacé	RD 338	RD 338 NORD	Limite communale sud	RD 115	Tissu ouvert	3	100
Piacé	RD 338	RD 338 NORD	RD 115	Agglomération	Tissu ouvert	4	30
Piacé	RD 338	RD 338 NORD	Agglomération	Limite communale Nord	Tissu ouvert	3	100
Pirmil	Autoroute A.11	Autoroute Ouest A.11			Tissu ouvert	2	250
Prullié-le-Chétif	Autoroute A.11	Autoroute Ouest A.11			Tissu ouvert	2	250
Précigné	RD 24	RD 24	RD263	RD134	Tissu ouvert	4	30
Rouessé Fontaine	Autoroute A.28	Autoroute Nord A.28			Tissu ouvert	2	250
Rouillon	RUE DE BEAUGE	RUE DE BEAUGE	Limite commune Le Mans	Lycée Agricole Rouillon	Tissu ouvert	4	30
Roézé-sur-Sarthe	RD 23	RD 23			Tissu ouvert	3	100
Ruaudin	RD 142	RD 142	Limite communale Nord	RD92	Tissu ouvert	4	30
Ruaudin	RD 338	RD 338 SUD			Tissu ouvert	2	250
Sablé-sur-Sarthe	RD 24	RD 24	Limite communale Sud	RD 159	Tissu ouvert	4	30
Sablé-sur-Sarthe	RD 306	RD 306	Limite commune Sud	Accès meubles Gautier	Tissu ouvert	3	100
Sablé-sur-Sarthe	RD 306	RD 306	RD 159	Limite commune Nord	Tissu ouvert	3	100
Sablé-sur-Sarthe	RD 306	RD 306	Accès meubles Gautier	RD 159	Tissu ouvert	2	250
Sablé-sur-Sarthe	RD 309	RD 309	RD220	RD306	Tissu ouvert	3	100
Sablé-sur-Sarthe	RD 4	RD 4	RD306	RD24	Tissu ouvert	4	30
Sablé-sur-Sarthe	Voies communales	GRANDE RUE, PLACE RAPHAEL ELIZEQUAI NATIONAL RUE LEON LEGLUDIC	Rue Michel Vielle	Place de la république	Tissu ouvert	4	30
Saint Calais	RD 357	RD 357	Limite communale Ouest	RD 13Bis	Tissu ouvert	3	100
Saint Calais	RD 357	RD 357 EST	RD13bis	RD1	Tissu ouvert	4	30
Saint Calais	RD 357	RD 357 EST	RD1	94, avenue du Bourneuf	Rue en U	2	250
Saint Calais	RD 357	RD 357 EST	94, avenue du Bourneuf	Limite communale Est	Tissu ouvert	3	100
Saint Denis-d'Orques	RD 357	RD 357 OUEST	Limite communale Est	Entrée Agglomération	Tissu ouvert	3	100

Classement des infrastructures vis à vis du bruit

Voies routières

Commune	Voie	Nom du tronçon	Débutant	Finissant	Tissu	Catégorie	Bande affectée (en m)
Saint Denis-d'Orques	RD 357	RD 357 OUEST	Entrée Agglomération	Sortie Agglomération	Tissu ouvert	4	30
Saint-Denis-d'Orques	RD 357	RD 357 OUEST	Sortie Agglomération	Limite communale Ouest	Tissu ouvert	3	100
Saint-Denis-d'Orques	Autoroute A.81	Autoroute Ouest A.81			Tissu ouvert	2	250
Saint Germain-sur-Sarthe	RD 338	RD 338 NORD	Limite communale Nord	RD310	Tissu ouvert	3	100
Saint Germain-sur-Sarthe	RD 338	RD 338 NORD	RD310	Accès site AGRIAL	Tissu ouvert	4	30
Saint Germain-sur-Sarthe	RD 338	RD 338 NORD	Accès site AGRIAL	Limite communal sud	Tissu ouvert	3	100
Saint-Gervais-en-Belin	RD 307	RD 307			Tissu ouvert	4	30
Saint-Hilaire-le-Liarsu	Autoroute A.11	Autoroute Est A.11			Tissu ouvert	1	300
Sainte-Jamme-sur-Sarthe	Autoroute A.28	Autoroute Nord A.28			Tissu ouvert	2	250
Sainte-Jamme-sur-Sarthe	RD 338	RD 338 NORD			Tissu ouvert	3	100
Saint-Jean-d'Assé	Autoroute A.28	Autoroute Nord A.28			Tissu ouvert	2	250
Saint-Jean-d'Assé	RD 338	RD 338 NORD			Tissu ouvert	3	100
Saint-Jean-de-la-Motte	RD 323	RD 323 OUEST	RD8/RD32	Giratoire LECLERC	Tissu ouvert	3	100
Saint Jean-du-Bois	RD 23	RD 23	RD35	RD12	Tissu ouvert	3	100
Saint Longis	RD 311	RD 311			Tissu ouvert	3	100
Saint Marceau	RD 338	RD 338	RD38	RD26	Tissu ouvert	3	100
Saint Mars-la-Brière	RD 323	RD 323 EST	limite communale Ouest	route des Loudonneaux	Tissu ouvert	2	250
Saint Mars-la-Brière	RD 323	RD 323 EST	route des Loudonneaux	Impasse de la Crépinière	Tissu ouvert	3	100
Saint Mars-la-Brière	RD 323	RD 323 EST	Impasse de la Crépinière	Limite communale Est	Tissu ouvert	2	250
Saint Mars-la-Brière	Autoroute A.11	Autoroute A.11 Est			Tissu ouvert	1	300
Saint-Mars-la-Brière	RD 357	RD 357 EST			Tissu ouvert	3	100
Saint-Mars-d'Outillé	Autoroute A.28	Autoroute A.28 sud			Tissu ouvert	2	250
Saint-Ouen-en-Belin	RD 307	RD 307	RD144	RD32	Tissu ouvert	4	30
Saint Paterne	RD 311	RD 311			Tissu ouvert	4	30
Saint Paterne	RD 338	RD 338 NORD			Tissu ouvert	3	100
Saint Paterne	RD 166	RD 166			Tissu ouvert	4	30
Saint Paterne	RD 19	RD 19	RD 166 Bis	Hameau la Basse Sente	Tissu ouvert	3	100
Saint-Paterne	Autoroute A.28	Autoroute Nord A.28			Tissu ouvert	2	250
Saint Pavace	RD 147N	RD 147N	Limite Coullaines	RD313	Tissu ouvert	2	250

Classement des infrastructures vis à vis du bruit

Voies routières

Commune	Voie	Nom du tronçon	Débutant	Finissant	Tissu	Catégorie	Bande affectée (en m)
Saint Pavace	RD 300	RD 300	RD313	RD 47		Tissu ouvert	3 100
Saint Pavace	RD 313	RD 313 ROCADE				Tissu ouvert	2 250
Saint Pavace	RD 47	RD 47	RD300	Limite communale Nord		Tissu ouvert	3 100
Saint-Rémy-du-Val	RD 311	RD 311	RD113	RD116		Tissu ouvert	3 100
Saint Saturnin	Autoroute A.11	Autoroute A.11				Tissu ouvert	1 300
Saint-Saturnin	Autoroute A.28	Autoroute Nord A. 28				Tissu ouvert	2 250
Saint Saturnin	RD 197	RD 197	RD 338	limite communale Ouest		Tissu ouvert	3 100
Saint Saturnin	RD 338 NORD 2	RD 338 NORD	Giratoire Saint Saturnin	RD197		Tissu ouvert	2 250
Sargé-lès-le-Mans	RD 301	RD 301.1	Limite communale Ouest	RD 20Bis		Tissu ouvert	3 100
Sargé-lès-le-Mans	RD 301	RD 301.2	RD 20Bis	Route du Sablon Blanc		Tissu ouvert	4 30
Sargé-lès-le-Mans	RD 301	RD 301.3	Route du Sablon Blanc	Limite communale Nord		Tissu ouvert	3 100
Sargé-lès-le-Mans	RD 313	RD 313 ROCADE NORD EST				Tissu ouvert	2 250
Sargé-lès-le-Mans	Autoroute A.11	Autoroute A.11				Tissu ouvert	1 300
Savigné l'Évêque	RD 20 BIS	RD 20 BIS	RD301	RD91Bis		Tissu ouvert	3 100
Savigné l'Évêque	RD 301	RD 301				Tissu ouvert	3 100
Sceaux sur-Huisne	Autoroute A.11	Autoroute Est A.11				Tissu ouvert	1 300
Sceaux sur-Huisne	RD 323	RD 323 EST	Limite communale Sud	RD 85		Tissu ouvert	3 100
Sceaux sur-Huisne	RD 323	RD 323 EST	RD 85	Limite communale Nord		Tissu ouvert	2 250
Sillé le-Philippe	RD 301	RD 301	Limite communale Sud	RD83		Tissu ouvert	3 100
Sillé le-Philippe	RD 301	RD 301	RD83 sud	RD 83 nord		Tissu ouvert	4 30
Sillé le-Philippe	RD 301	RD 301	RD 83 nord	Limite communale Nord		Tissu ouvert	3 100
Solesmes	RD 309.0	RD 309	RD138	RD8		Tissu ouvert	3 100
Souigné Flacé	Autoroute A.11	Autoroute Ouest A.11				Tissu ouvert	2 250
Soulltré	RD 323	RD 323 EST				Tissu ouvert	2 250
Spay	RD 297	RD 297	RD323	RD51		Tissu ouvert	3 100
Spay	RD 323	RD 323				Tissu ouvert	2 250
Spay	RD 326	RD 326	RD323	Limite communale Ouest		Tissu ouvert	3 100
Spay	RD 51 SUD	RD 51 SUD	Limite communale Nord	Giratoire au droit de Calberson		Tissu ouvert	3 100
Spay	RD 51 SUD	RD 51 SUD	Giratoire au droit de Calberson	Rue des Rossignols		Tissu ouvert	4 30
Spay	RD 51 SUD	RD 51 SUD	Rue des Rossignols	Limite communal sud		Tissu ouvert	3 100
Teloché	Autoroute A.28	Autoroute Sud A.28				Tissu ouvert	2 250

Classement des infrastructures vis à vis du bruit

Voies routières

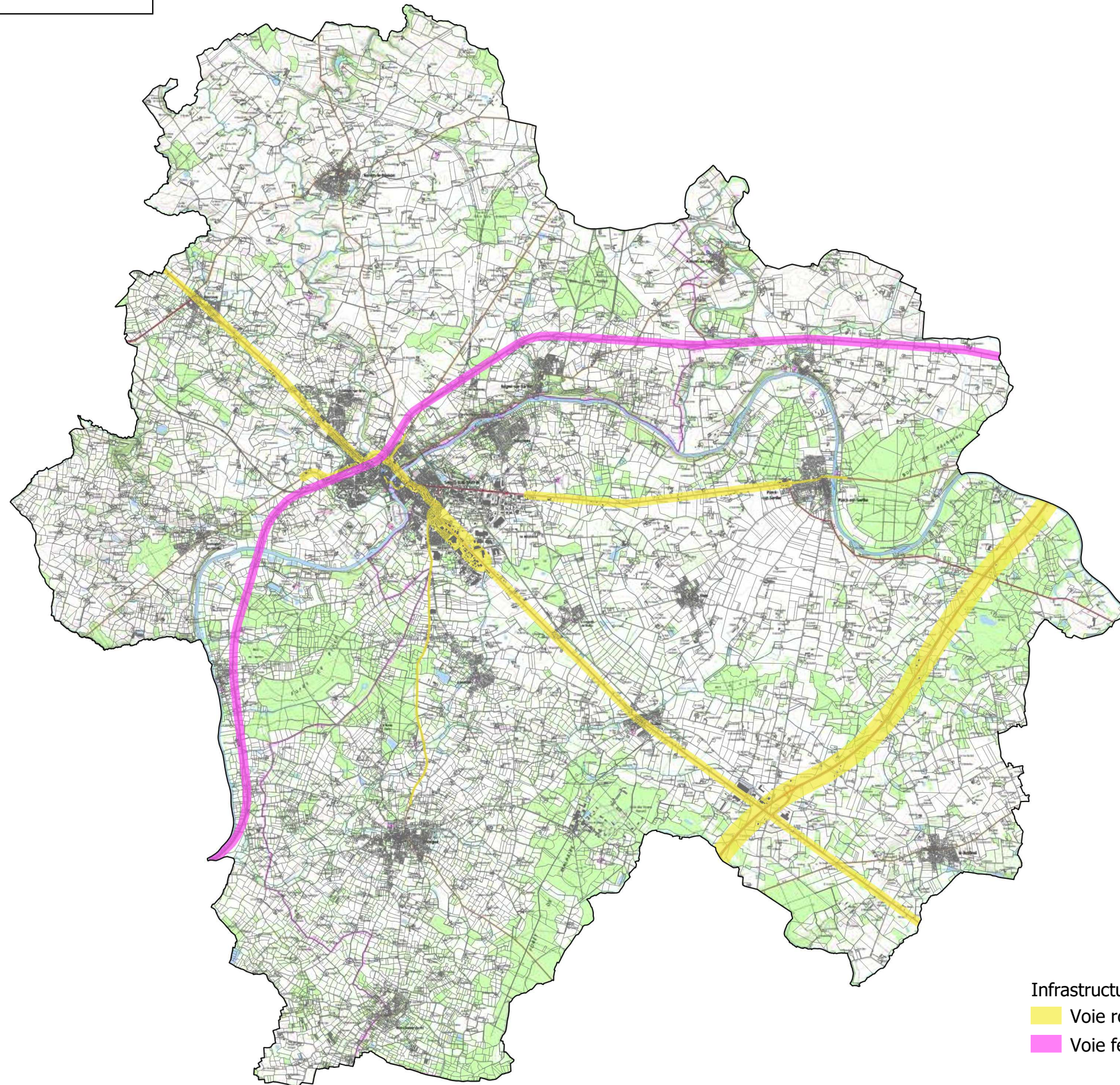
Commune	Voie	Nom du tronçon	Débutant	Finissant	Tissu	Catégorie	Bande affectée (en m)
Teloché	RD 338	RD 338 SUD				Tissu ouvert	3 100
Thorée les-Pins	RD 306	RD 306	Limite communale Ouest	RD 224		Tissu ouvert	3 100
Thorée les-Pins	RD 306	RD 306	RD 224	RD 158		Tissu ouvert	4 30
Thorée-les-Pins	RD 306	RD 306	RD 158	limite communale Est		Tissu ouvert	3 100
Théigny	Autoroute A.11	Autoroute Est A.11				Tissu ouvert	1 300
Torcé-en-Vallée	RD 301	RD 301				Tissu ouvert	3 100
Trangé	Autoroute A.11	Autoroute Ouest A.11				Tissu ouvert	2 250
Trangé	Autoroute A.81	Autoroute Ouest A.81				Tissu ouvert	2 250
Trangé	RD 357	RD 357 OUEST				Tissu ouvert	2 250
Ve Zot	RD 311	RD 311				Tissu ouvert	3 100
Villaines sous-Malcorne	RD 306	RD 306				Tissu ouvert	3 100
Villaines-la-Gonais	RD 323	RD 323 EST				Tissu ouvert	2 250
Villaines -la-Gonais	Autoroute A.11	Autoroute Est A.11				Tissu ouvert	1 300
Villeneuve en Perseigne	RD 311	RD 311				Tissu ouvert	4 30
Villeneuve en Perseigne	RN 12	N12.3 DEVIATION HAUTERIVE MESLE (1)				Tissu ouvert	2 250
Vion	RD 306	RD 306				Tissu ouvert	3 100
Viré-en-Champagne	Autoroute A.81	Autoroute Ouest A.81				Tissu ouvert	2 250
Vivoin	Autoroute A.28	Autoroute Nord A.28				Tissu ouvert	2 250
Voivres-lès-le-Mans	RD 23	RD 23				Tissu ouvert	3 100
Vouvray-sur-Huisne	RD 323	RD 323 EST				Tissu ouvert	3 100
Vouvray-sur-Loir	RD 338	RD 338 SUD	Limite communale Sud	Agglomération		Tissu ouvert	3 100
Vouvray-sur-Loir	RD 338	RD 338 SUD	Agglomération	Limite communale Nord		Tissu ouvert	4 30
Yvré l'Évêque	Autoroute A.28	Autoroute A.28	A 11	Limite communale sud		Tissu ouvert	2 250
Yvré l'Évêque	RD 20 BIS	RD 20 BIS	RD 301	RD 91 bis		Tissu ouvert	3 100
Yvré l'Évêque	RD 20 BIS	RD 20 BIS	RD 314	RD 323		Tissu ouvert	3 100
Yvré l'Évêque	RD 313 ROCADE	RD 313 ROCADE EST				Tissu ouvert	2 250
Yvré l'Évêque	RD 314	RD 314	RD 313	RD 92		Tissu ouvert	2 250
Yvré l'Évêque	RD 314	RD 314	RD 92	RD 20 bis		Tissu ouvert	3 100
Yvré l'Évêque	RD 314	RD 314	RD 20 bis	RD 323		Tissu ouvert	2 250
Yvré l'Évêque	RD 323	RD 323				Tissu ouvert	2 250
Yvré l'Évêque	RD 357	RD 357 EST				Tissu ouvert	2 250
Yvré l'Évêque	RD 91.A	RD 91.A	Rue de Parente	RD314		Tissu ouvert	2 250
Yvré l'Évêque	ROUTE DU MANS	ROUTE DE BENER	Rue de Douce Amie	Rond point Le Pavillon		Tissu ouvert	3 100
Yvré l'Évêque	A11 NORD	A11 NORD	Echangeur Le Mans Est	Echangeur Le Mans Nord		Tissu ouvert	3 100
Yvré l'Évêque						Tissu ouvert	1 300

Classement des infrastructures vis à vis du bruit

Voies routières

Commune	Vole	Nom du tronçon	Débutant	Finissant	Tissu	Catégorie	Bande affectée (en m)
Yvré-le-Pôlin	RD 307	RD 307			Tissu ouvert	4	30

Carte des Infrastructures de transports terrestres liées aux bruits



Infrastructure de transport terrestre liée au bruit :
Voie routière
Voie ferrovière

0 1 2 km