

Communauté de Communes du Pays Sabolien



# PLAN LOCAL D'URBANISME INTERCOMMUNAL VALANT PROGRAMME LOCAL DE L'HABITAT

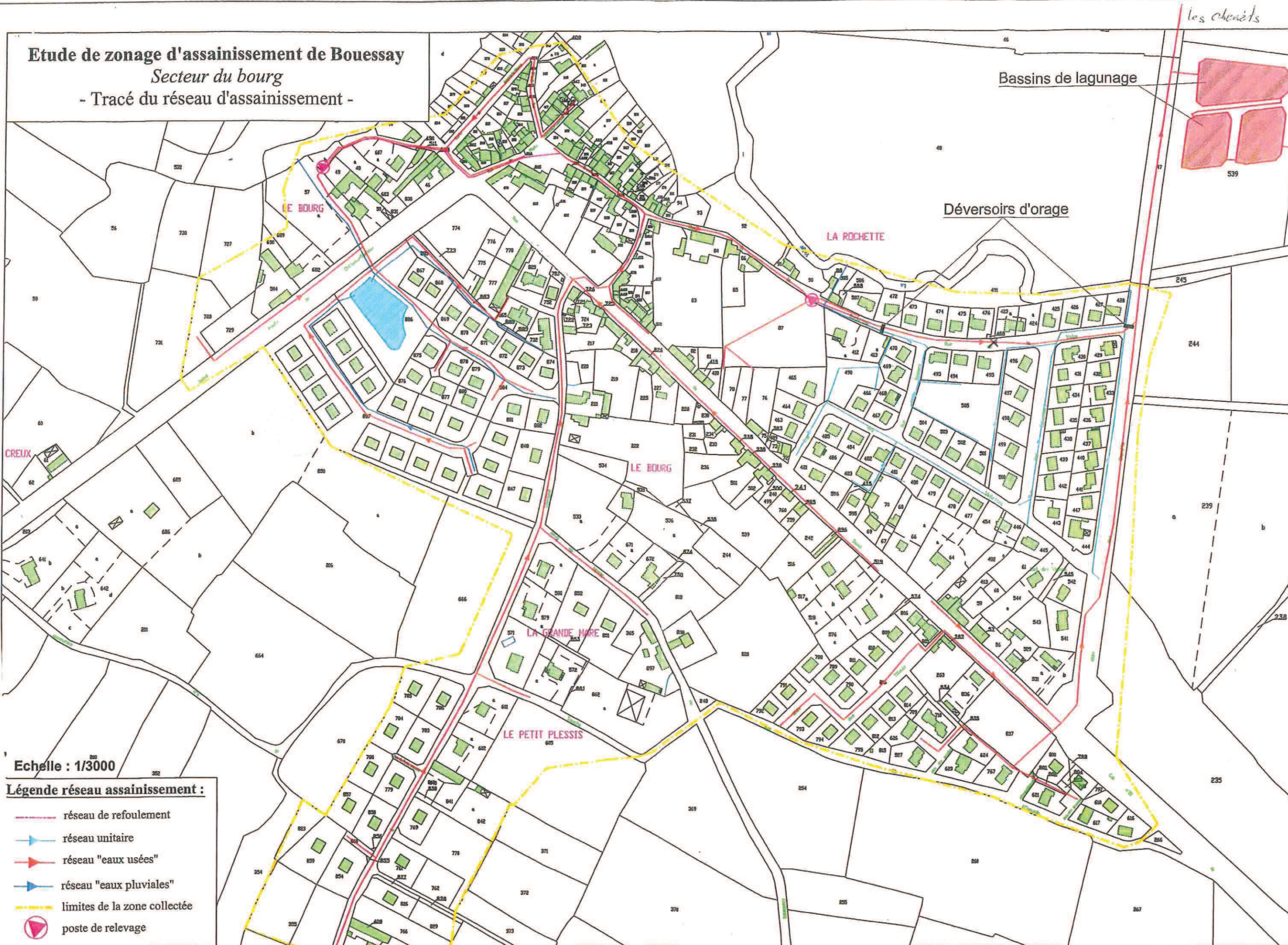
Dossier d'Approbation

**ANNEXES SANITAIRES**  
Schéma des réseaux des eaux pluviales

Vu pour être annexé à la délibération du 09 avril 2021  
Pour la Communauté de Communes du Pays Sabolien  
Le Président



**Etude de zonage d'assainissement de Bouessay**  
*Secteur du bourg*  
 - Tracé du réseau d'assainissement -



Echelle : 1/3000

**Légende réseau assainissement :**

- réseau de refoulement
- réseau unitaire
- ▶ réseau "eaux usées"
- ▶ réseau "eaux pluviales"
- - - limites de la zone collectée
- ⬇ poste de relevage

*La Montisère*

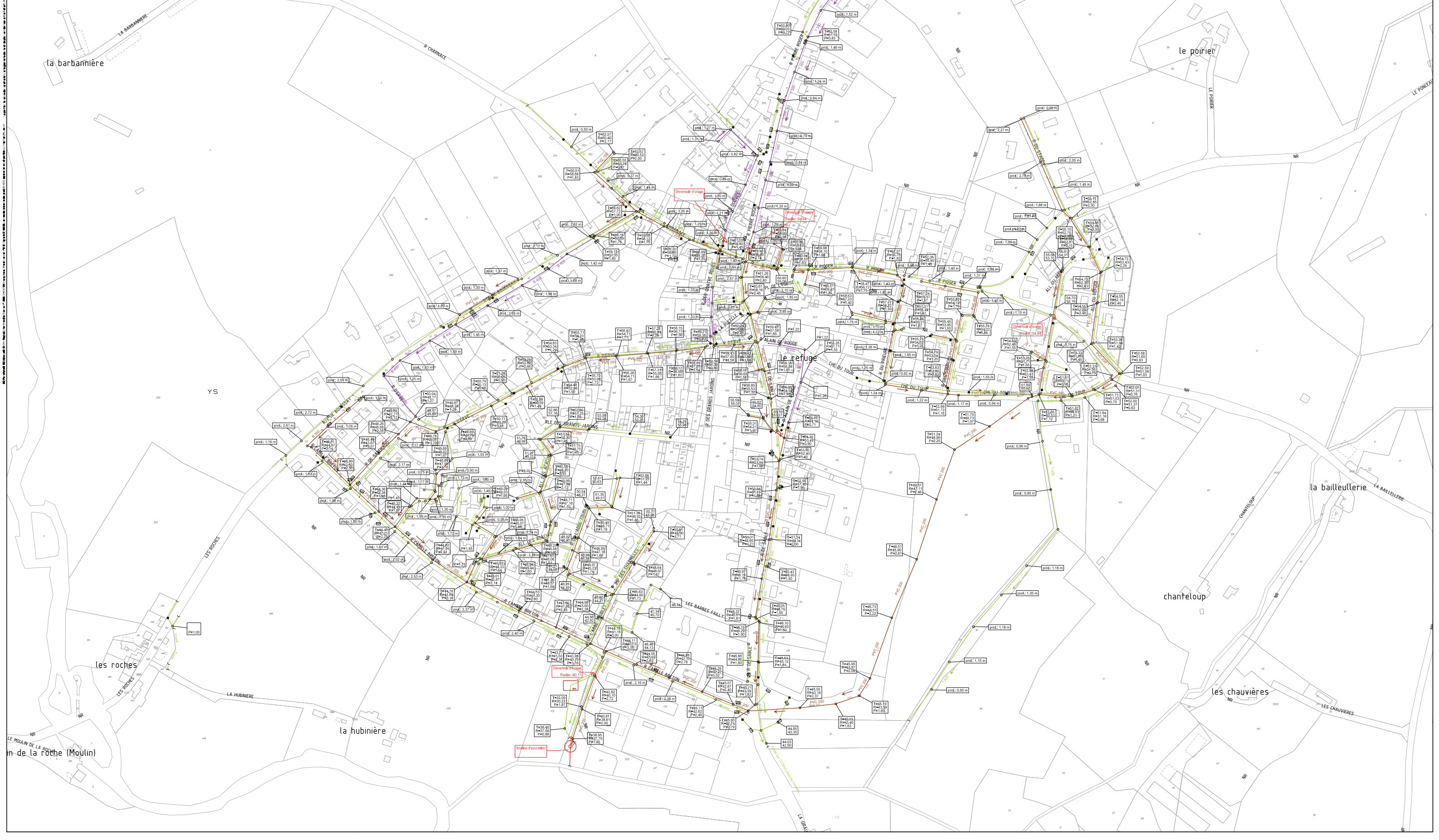
Echelle : 1/500 Plan : 1/2500/0/0  
 Région Centre Ouest  
 27 rue Jules Wolf  
 37000 Tours Cedex 3  
 France int  
 Formet : 08

**AUVERS LE HAMON**  
**PLAN D'ENSEMBLE**  
**RESEAU ASSAINISSEMENT**

Index Date Etabli par  
 23/09/2016 S. LEROY

Code	Libellé	Code	Libellé
14	Variante de terrain BAC	15	Capteur branchements
16	Variante terrain co-découpe	16	Aspirateur
17	Regain/pression A/U/AU	17	Aspirateur Agilité
18	Capteur de ventilation	18	Cable isolable
19	Puige	19	Rond isolable
20	Variante	20	Clapet
21	Vidage	21	Station de surpression
22	Compteur triplet	22	Station de pompage
23	Bouche d'égout	23	Station de dégrillage
24	Pompe d'égout	24	Pompe de relèvement
25	Bouche de berge	25	Bus bar
26	Débarras	26	Deversoir de berge
		27	Crénelé

14/10/2016



COMMUNE DE LOUAILLES

ASSAINISSEMENT  
DU BOURG

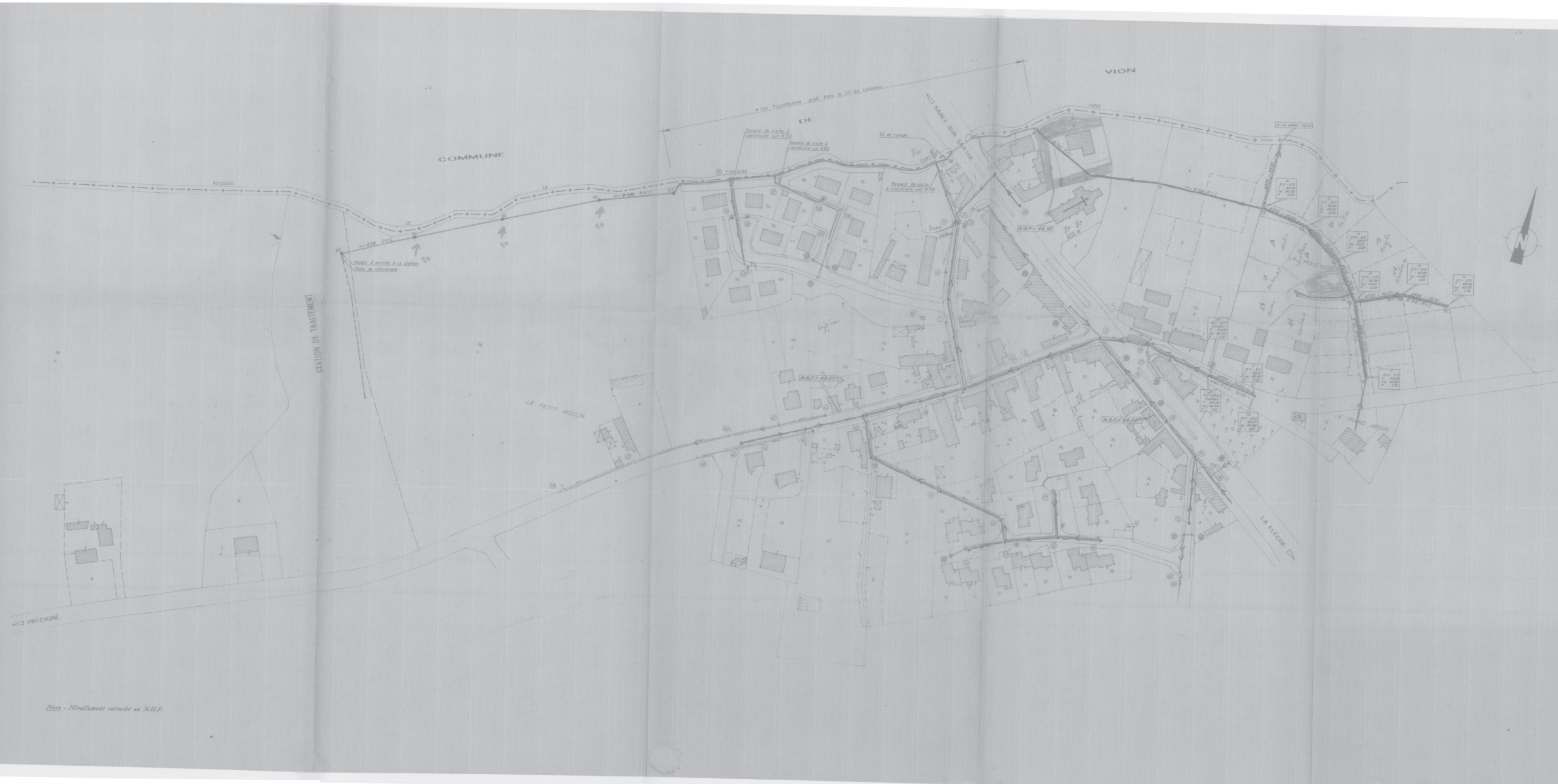
PLAN D'ENSEMBLE

LEGENDE

- Réseau unitaire existant
- Réseau eaux usées existant
- Réseau eaux pluviales existant
- Réseau eaux usées projet
- Réseau eaux pluviales projet
- Canalisation de rejets

Subdivision de Sablé sur Sarthe

Impasse du Château - Boite Postale 168  
72 305 Sablé sur Sarthe Cedex - Tél 43 95 07 72



Notes - Nivellement effectué en N.G.F.

Département de la Sarthe

Commune de VION

PLAN LOCAL D'URBANISME

ANNEXES SANITAIRES

Réseaux d'Assainissement  
Eau Potable

ZONE CENTRALE

N°7

Pièce n° : 7.1

Vu pour être annexé à la délibération du conseil municipal qui approuve le dossier

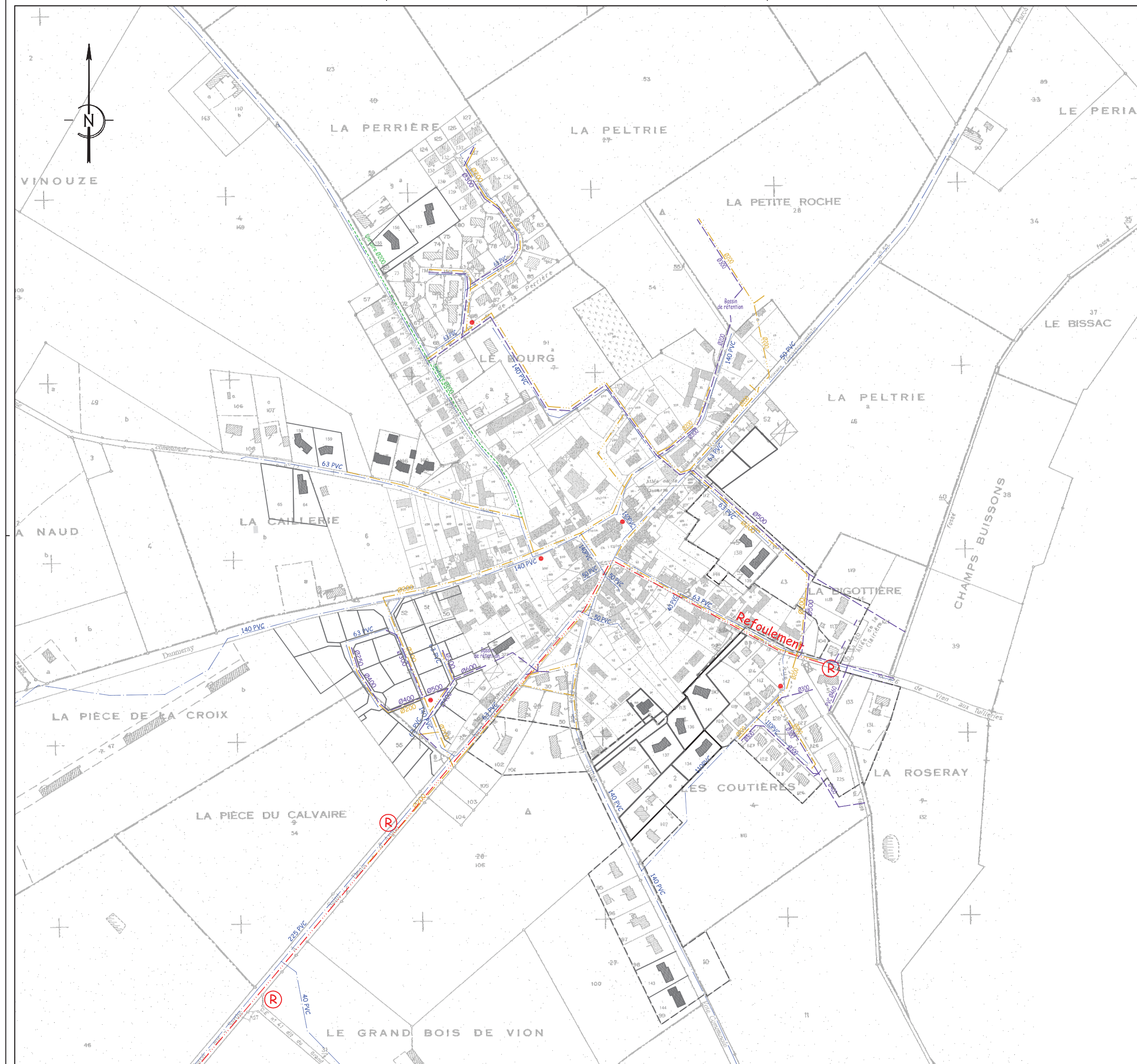
Date : 10 Juillet 2009

Echelle : 1/2000

Plan dressé par le SCP MAITRE VRIGNON JOUCK BAISIEUX, Sablé sur Sarthe

LEGENDE :

- Canalisation eaux usées
- Canalisation eaux pluviales
- Canalisation unitaire
- Canalisation eau potable
- Poteau Incendie



Département de la Sarthe

Commune de VION

PLAN LOCAL D'URBANISME

ANNEXES SANITAIRES

Réseaux d'Assainissement  
Eau Potable

"LA CHAPELLE DU CHENE"

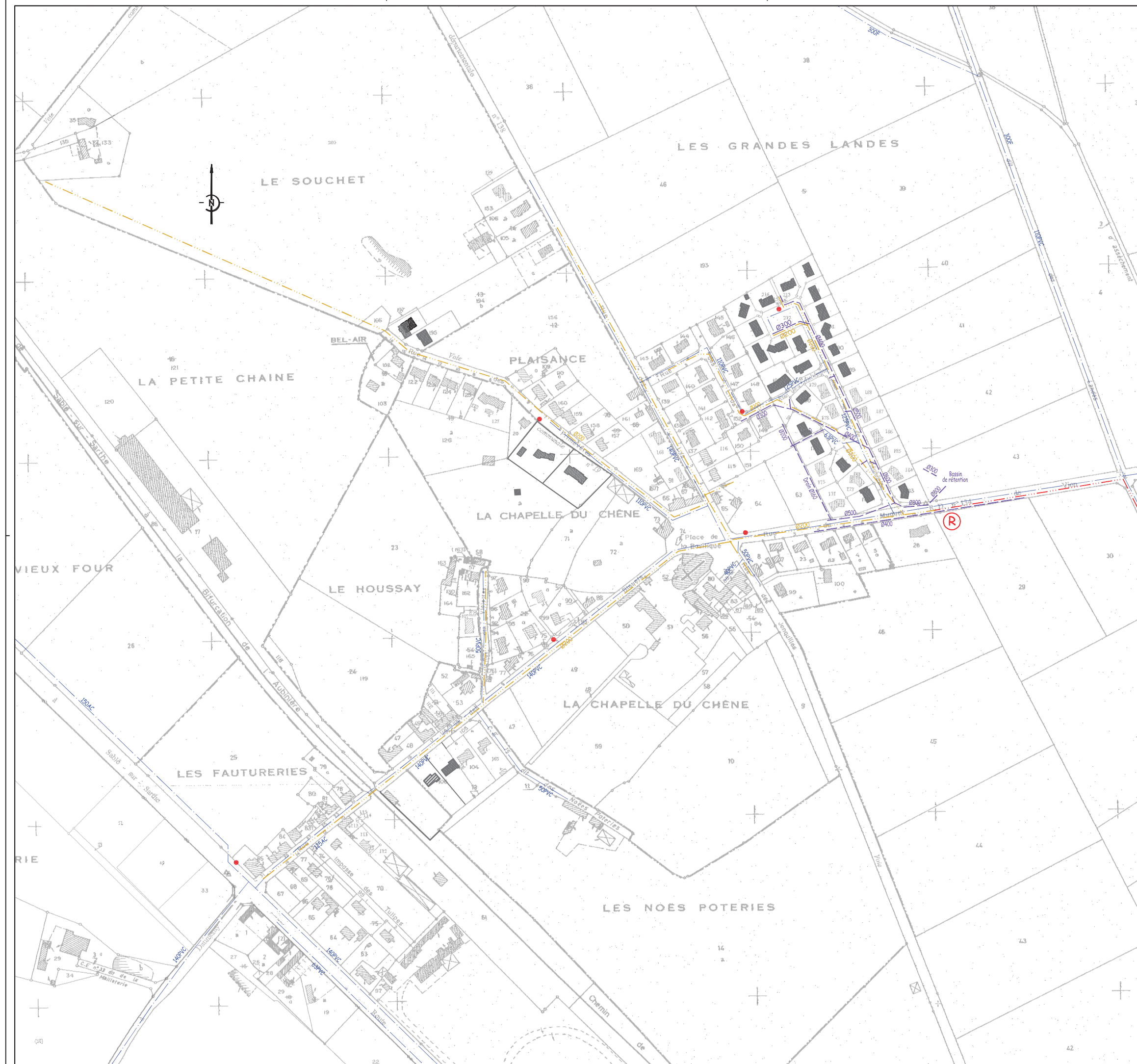
Pièce n° : 7.2

Vu pour être annexé à la délibération du conseil municipal qui approuve le dossier






Date : 10 Juillet 2009

Echelle : 1/2000

Plan dressé par la SCP MAITRE VRIGNON JOUCK BATSIEUX, Sablé sur Sarthe



LEGENDE :

-  Canalisation eaux usées
-  Canalisation eaux pluviales
-  Canalisation unitaire
-  Canalisation eau potable
-  Poteau Incendie







Réseau Eau Usée raccordé sur les réseaux de la commune de Courferré

Département de la Sarthe

Commune de **VION**

**PLAN LOCAL D'URBANISME**






**ANNEXES SANITAIRES**  
Réseaux d'Assainissement  
Eau Potable

**"ZONE PERIPHERIQUE SUD"**

Pièce n°: **7.4**

Vu pour être annexé à la délibération du conseil municipal qui approuve le dossier

**LEGENDE :**

-  Canalisation eaux usées
-  Canalisation eaux pluviales
-  Canalisation unitaire
-  Canalisation eau potable
-  Poteau Incendie

Date : 10 Juillet 2009

Echelle : 1/5000