

Communauté de Communes du Pays Sabolien



# PLAN LOCAL D'URBANISME INTERCOMMUNAL VALANT PROGRAMME LOCAL DE L'HABITAT

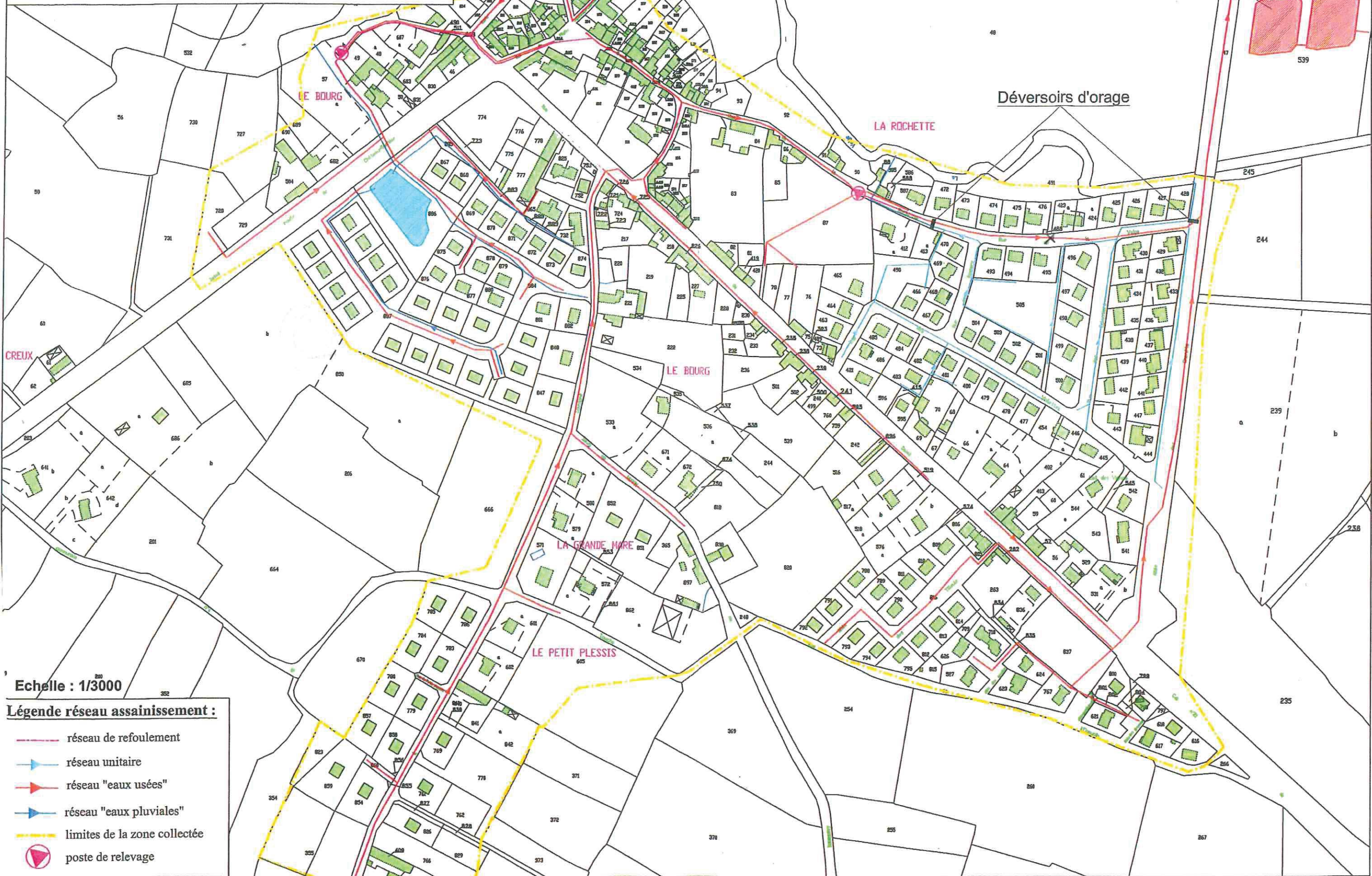
Dossier d'Approbation

**ANNEXES SANITAIRES**  
Schéma des réseaux des eaux usées

Vu pour être annexé à la délibération du 09 avril 2021  
Pour la Communauté de Communes du Pays Sabolien  
Le Président



**Etude de zonage d'assainissement de Bouessay**  
*Secteur du bourg*  
 - Tracé du réseau d'assainissement -

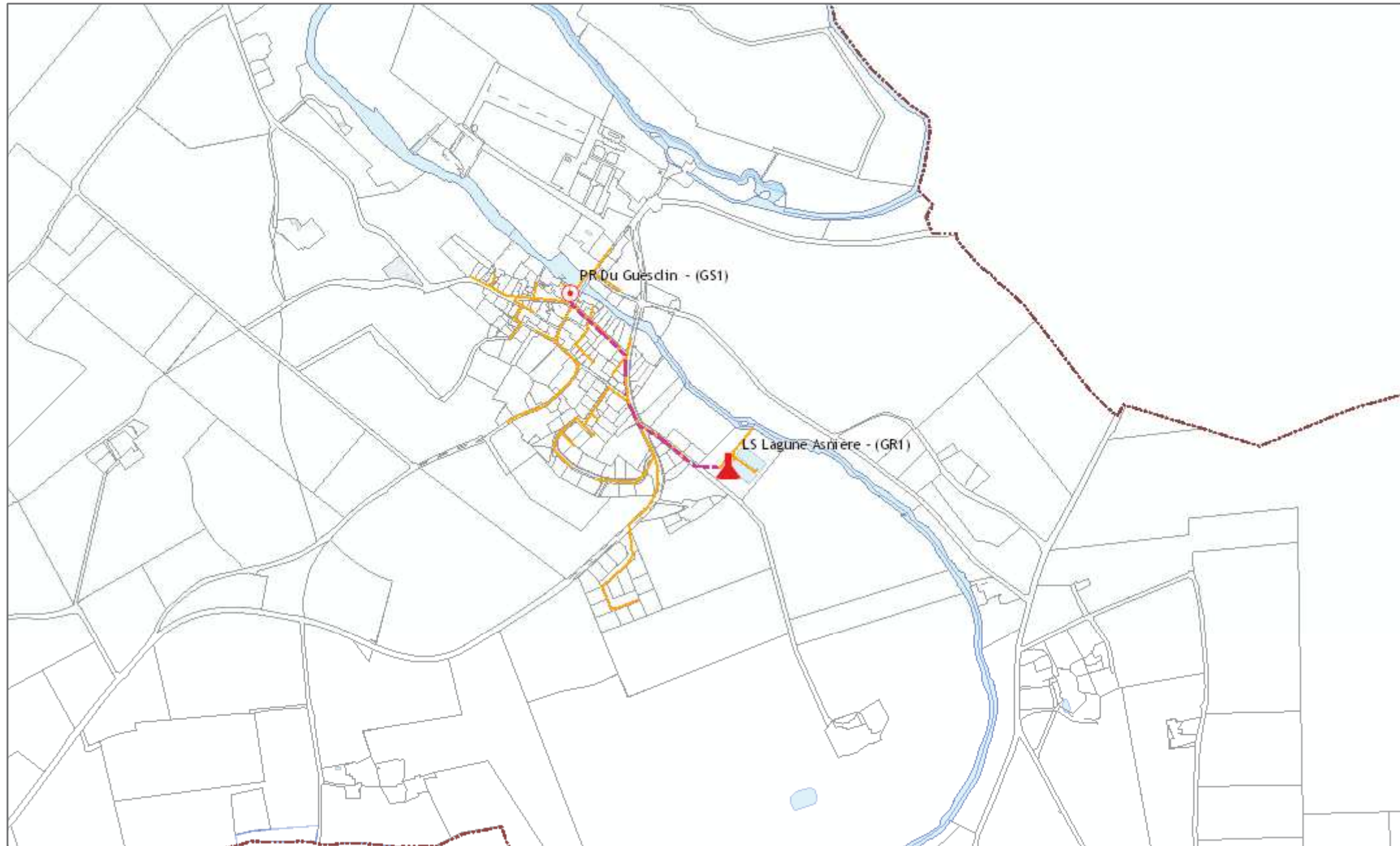















Echelle : 1/3000

**Légende réseau assainissement :**

- réseau de refoulement
- réseau unitaire
- ▶ réseau "eaux usées"
- ▶ réseau "eaux pluviales"
- - - limites de la zone collectée
- poste de relevage

*La Fontaine*



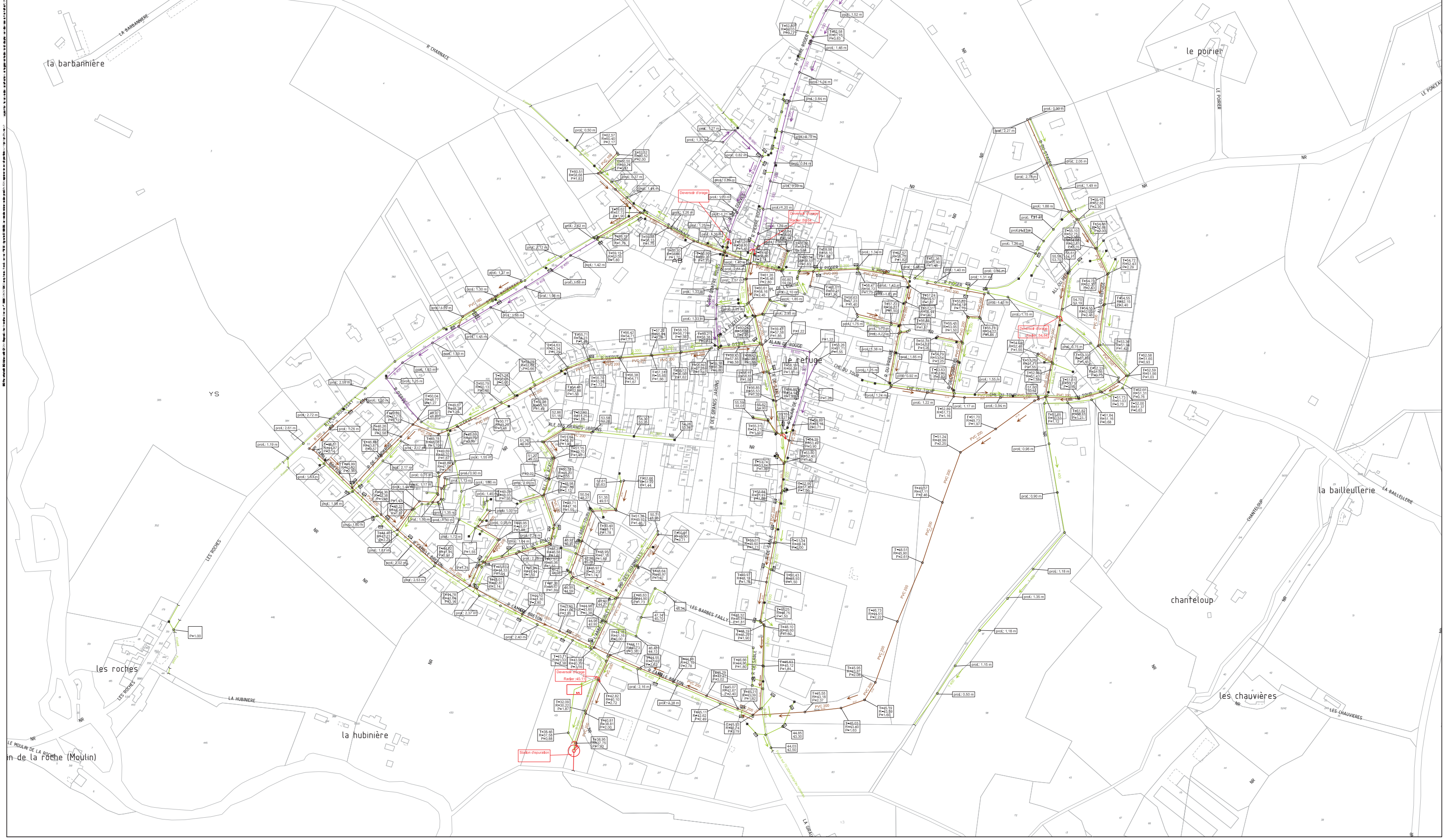
	ASNIERES SUR VEGRE		<b>ASS_Ouvrage</b>  Station Epuration  Poste Relevement  Poste Anti-Crue	 Bassin Infiltration  Bassin Orage  Bassin Rétention	<b>Canalisation Assainissement</b>  Eaux usées, Gravitaires  Unitaire, Gravitaires  Refoulement	 Sous Vide <b>Canalisation Pluviale</b>  Eaux pluviales, <Nul>  Eaux pluviales, Section à ciel ouvert
		Date: 11/06/2018				
			1:10 000			

Echelle : 1/500 Plan : F250/ENS  
 Département : SARTHE  
**AUVERS LE HAMON**  
**PLAN D'ENSEMBLE**  
**RESEAU ASSAINISSEMENT**  
 Formet : 1/81

Index	Date	Établi par	Modifications
1	23/09/2018	S.LEROY	

Symbole	Description	Code	Remarque
1	Variante de terrain BAC	1	
2	Variante de terrain AUC	2	
3	Regain/pression A/U/AU	3	
4	Compte de ventilation	4	
5	Puige	5	
6	Ventouse	6	
7	Vidage	7	
8	Compte triplet	8	
9	Boite d'arrête	9	
10	Boite d'arrête	10	
11	Débarras	11	
12	Capteur branchements	12	
13	Aspirateur	13	
14	Aspirateur	14	
15	Compte de ventilation	15	
16	Puige	16	
17	Ventouse	17	
18	Vidage	18	
19	Compte triplet	19	
20	Boite d'arrête	20	
21	Boite d'arrête	21	
22	Débarras	22	
23	Capteur branchements	23	
24	Aspirateur	24	
25	Aspirateur	25	
26	Compte de ventilation	26	
27	Puige	27	
28	Ventouse	28	
29	Vidage	29	
30	Compte triplet	30	
31	Boite d'arrête	31	
32	Boite d'arrête	32	
33	Débarras	33	
34	Capteur branchements	34	
35	Aspirateur	35	
36	Aspirateur	36	
37	Compte de ventilation	37	
38	Puige	38	
39	Ventouse	39	
40	Vidage	40	
41	Compte triplet	41	
42	Boite d'arrête	42	
43	Boite d'arrête	43	
44	Débarras	44	
45	Capteur branchements	45	
46	Aspirateur	46	
47	Aspirateur	47	
48	Compte de ventilation	48	
49	Puige	49	
50	Ventouse	50	
51	Vidage	51	
52	Compte triplet	52	
53	Boite d'arrête	53	
54	Boite d'arrête	54	
55	Débarras	55	
56	Capteur branchements	56	
57	Aspirateur	57	
58	Aspirateur	58	
59	Compte de ventilation	59	
60	Puige	60	
61	Ventouse	61	
62	Vidage	62	
63	Compte triplet	63	
64	Boite d'arrête	64	
65	Boite d'arrête	65	
66	Débarras	66	
67	Capteur branchements	67	
68	Aspirateur	68	
69	Aspirateur	69	
70	Compte de ventilation	70	
71	Puige	71	
72	Ventouse	72	
73	Vidage	73	
74	Compte triplet	74	
75	Boite d'arrête	75	
76	Boite d'arrête	76	
77	Débarras	77	
78	Capteur branchements	78	
79	Aspirateur	79	
80	Aspirateur	80	
81	Compte de ventilation	81	
82	Puige	82	
83	Ventouse	83	
84	Vidage	84	
85	Compte triplet	85	
86	Boite d'arrête	86	
87	Boite d'arrête	87	
88	Débarras	88	
89	Capteur branchements	89	
90	Aspirateur	90	
91	Aspirateur	91	
92	Compte de ventilation	92	
93	Puige	93	
94	Ventouse	94	
95	Vidage	95	
96	Compte triplet	96	
97	Boite d'arrête	97	
98	Boite d'arrête	98	
99	Débarras	99	
100	Capteur branchements	100	

Formet : 1/81  
 Date : 23/09/2018  
 Établi par : S.LEROY





**LEGENDE**

APPARELS	OUVRAGES
● BORDAUX BASSIN USINES	STB STATION DE TRAITEMENT
○ BORDAUX BASSIN RECYCLAGE	POINTE DE BRANLEMENT
○ BORDAUX UNITAIRE	ENTREE DE CHAÎNE
□ BORDAUX SCISSOR	BOULEVARD
■ CHAÎNE AUTOMATIQUE	USINER D'AGRICULTURE
▲ ATALAGE	
▲ USINER	
▲ BRANLEMENT	

**Réseaux Eaux Usées**

- Pense " La Camping "
- Pense " Lotissement Le Haut des vignes "
- Pense " Quai Curson "
- Eglise d'AVOISE
- Refroidissement

**VEOLIA**

AGENCE DE SABLE SUR SARTHE  
 6, Rue de la Douille - Sables - 72000 SABLES SUR SARTHE  
 ☎ : 02-43-43-00-00 Fax : 02-43-43-02-00

DEPARTEMENT DE LA SARTHE (72)

**Commune d' AVOISE**

Réseau d'assainissement

0			
INDICE	DATE	DATE	INDICATEUR
DESCRIPTION :			
<b>AGGLOMERATION SUD</b>			
NOM DU PAYS	Adresse	PLAN N°	3
ENCLOSURE	1/1000	DATE	14/08/2013
CONTRAT	1/0000	VALEUR	1/1000

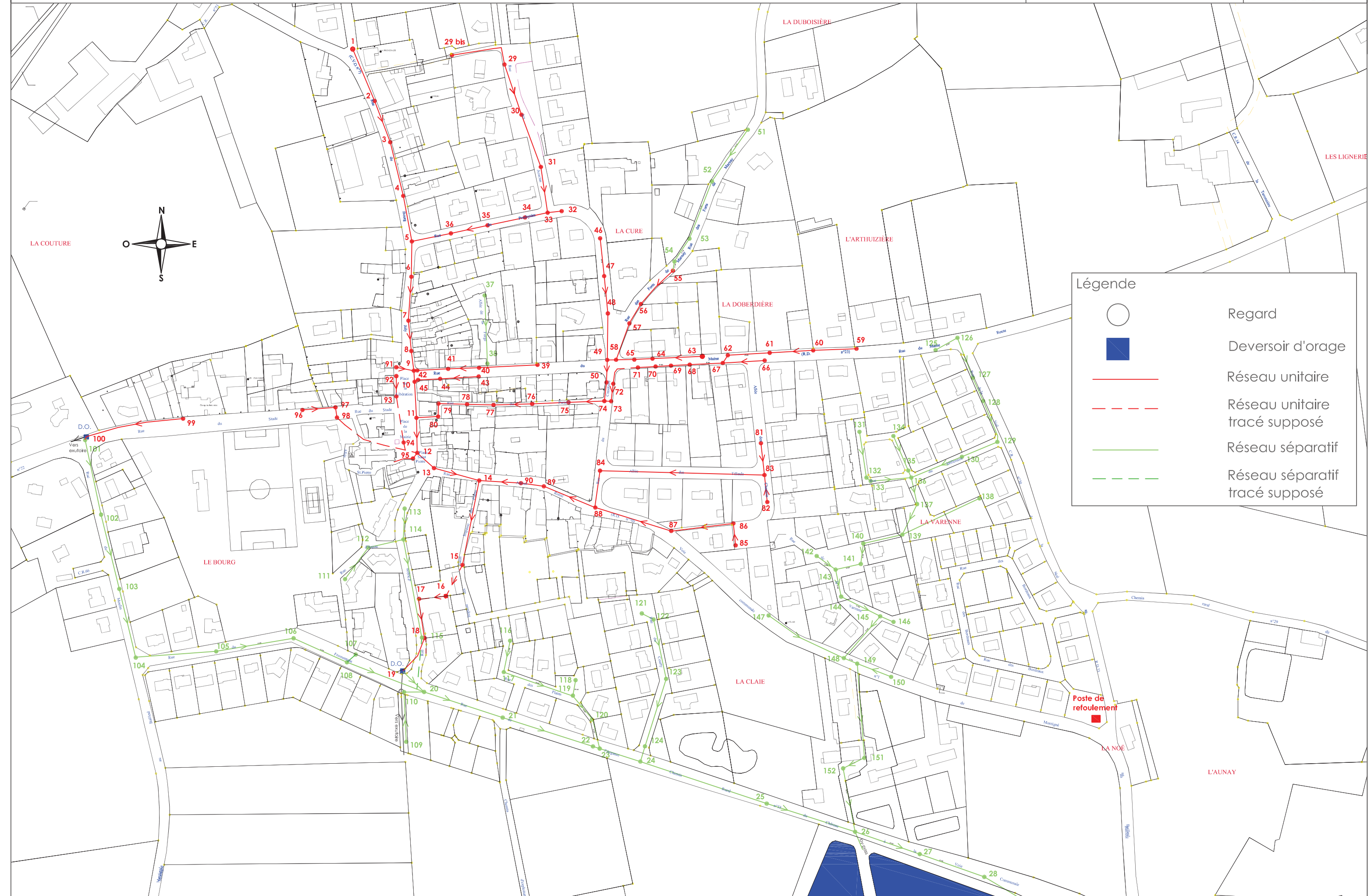
# PLAN DU RESEAU EAUX USEES DU BAILLEUL

Echelle : 1/3000



**Légende**

	Regard
	Deversoir d'orage
	Réseau unitaire
	Réseau unitaire tracé supposé
	Réseau séparatif
	Réseau séparatif tracé supposé



# COMMUNE DE LOUAILLES

## ASSAINISSEMENT DU BOURG

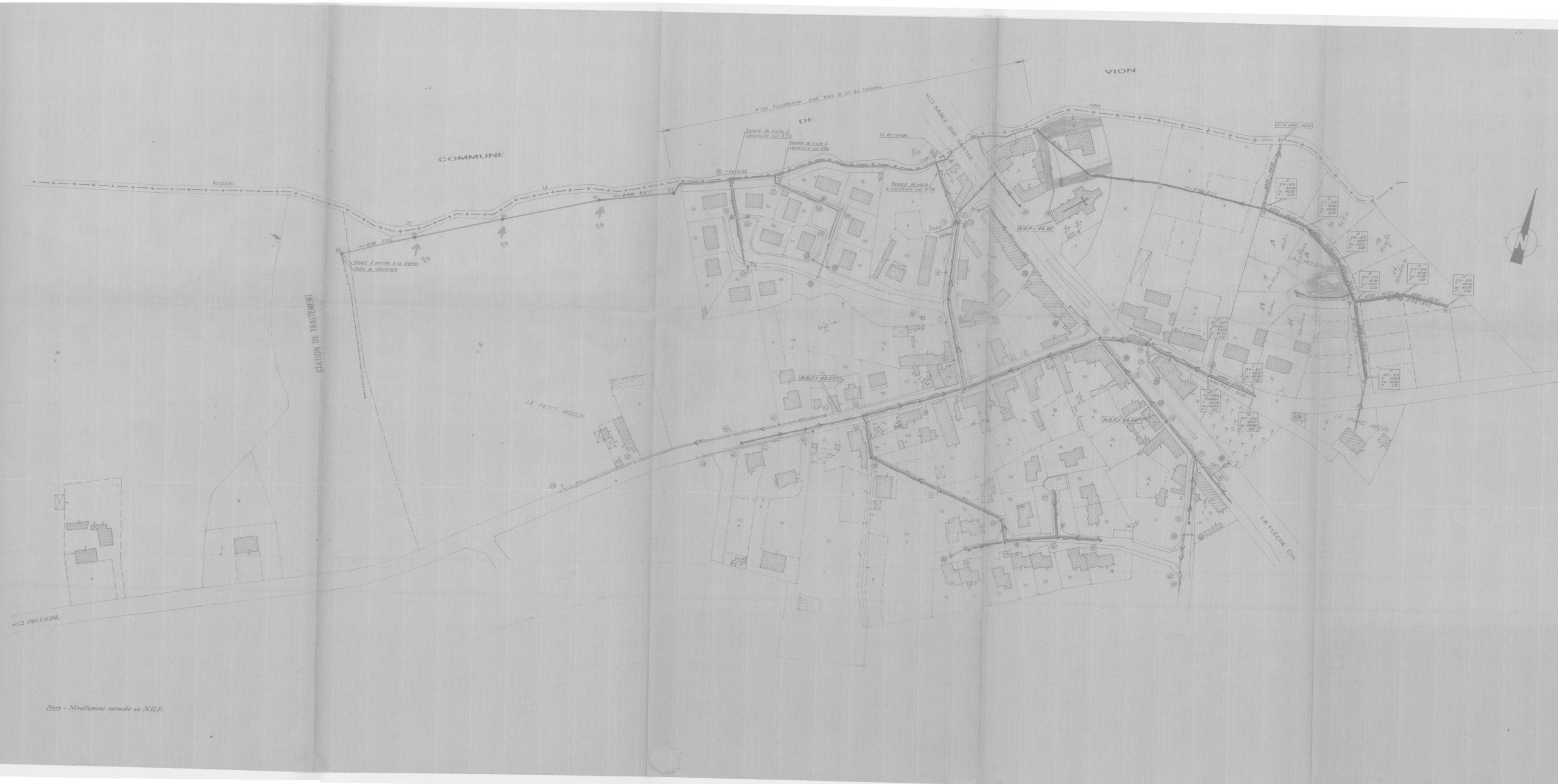
### PLAN D'ENSEMBLE

#### LEGENDE

- Réseau unitaire existant
- Réseau eaux usées existant
- Réseau eaux pluviales existant
- Réseau eaux usées projet
- Réseau eaux pluviales projet
- Caractéristiques de recouvrement

#### Subdivision de Sablé sur Sarthe

Impasse du Château - Boite Postale 168  
72 305 Sablé sur Sarthe Cedex - Tél 43 95 07 72



Note : Nivellement rattaché au N.G.F.



**PLAN LOCAL D'URBANISME**  
**ELABORATION**

**4C2** ANNEXES SANITAIRES  
**PLAN DU RESEAU**  
**D'ASSAINISSEMENT**

**DOSSIER D'ARRET**  
 Vu pour être annexé à la Délibération  
 du Conseil Municipal en date du  
**12 SEPTEMBRE 2012**

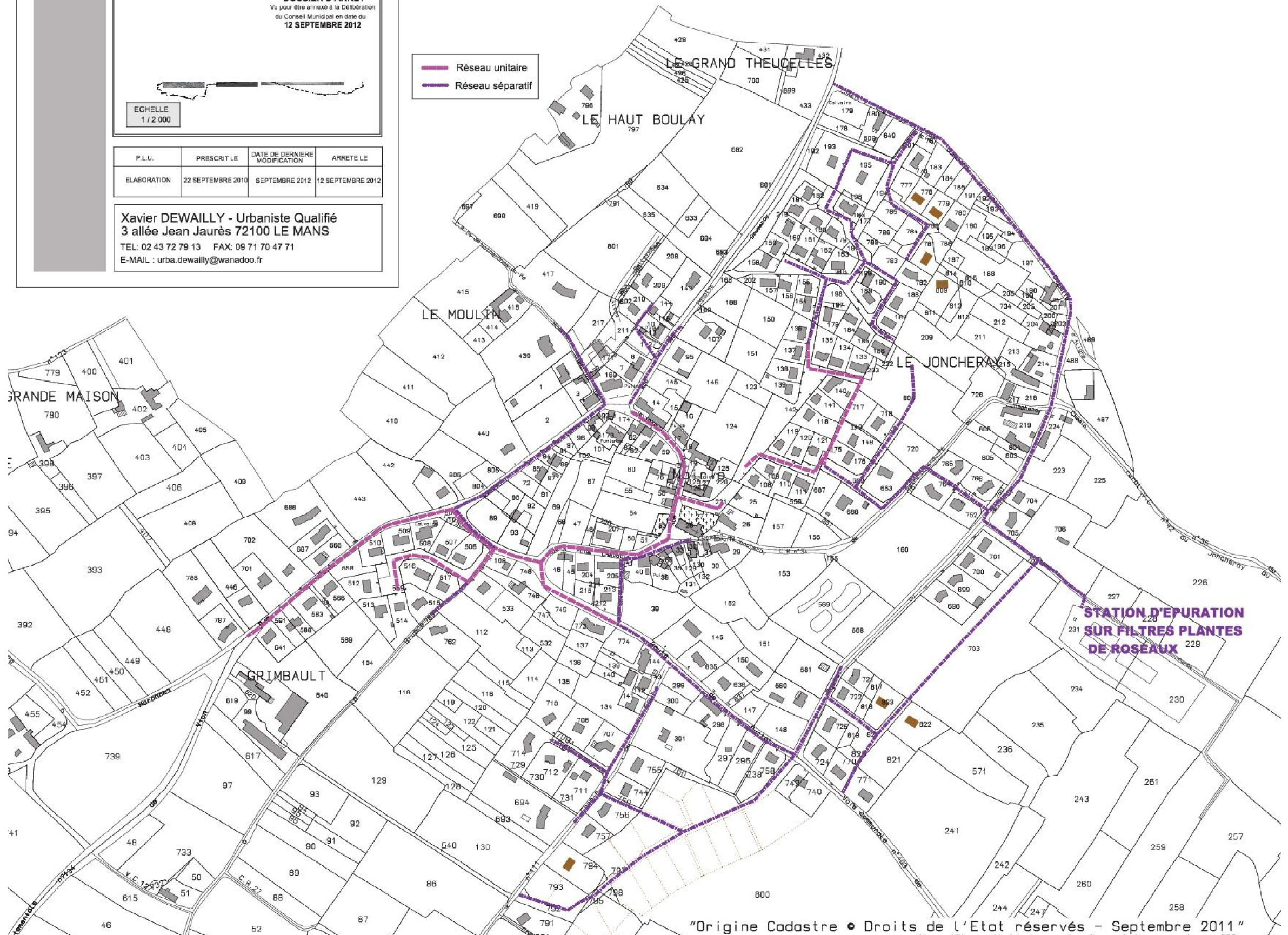


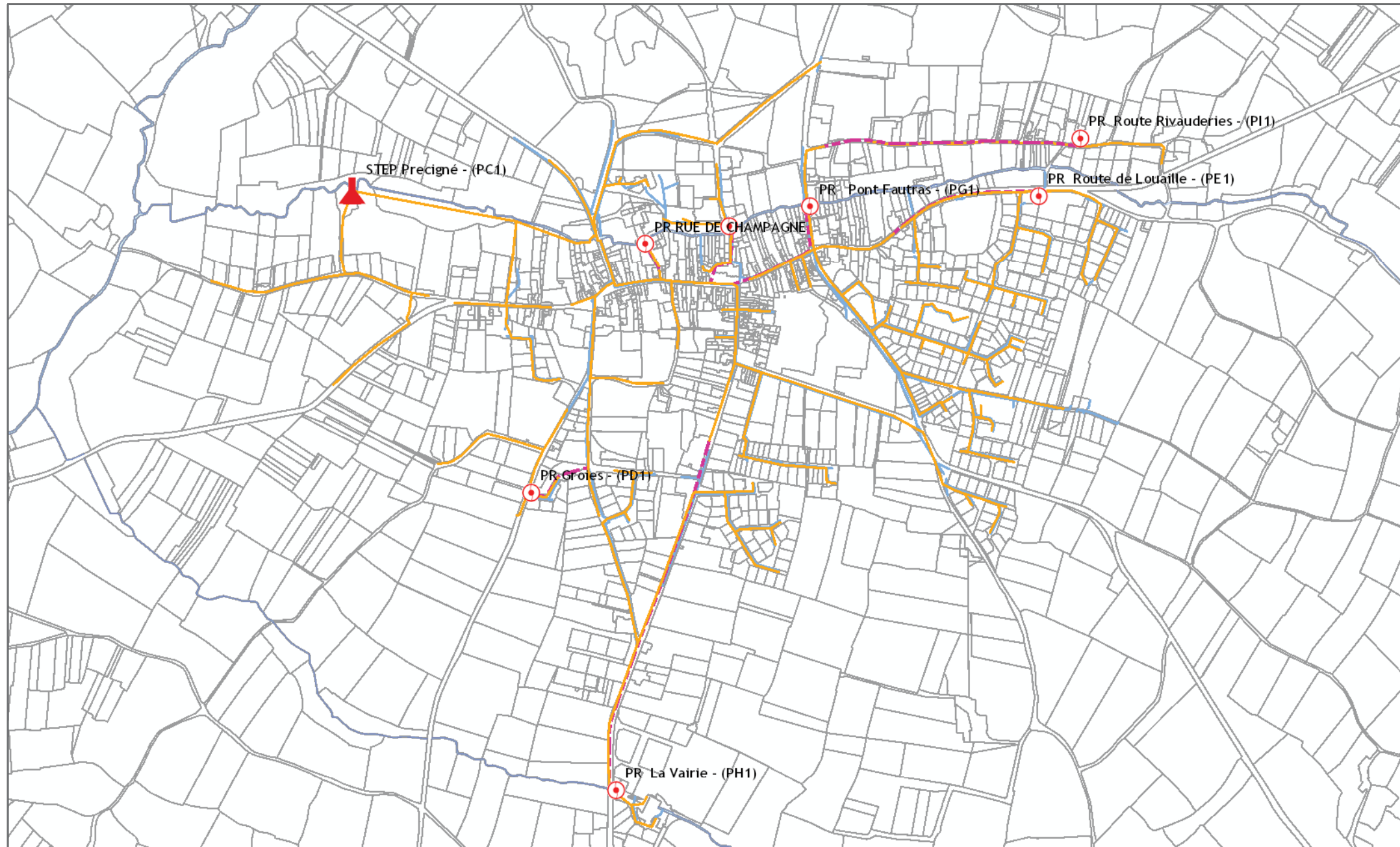
P.L.U.	PRESCRIT LE	DATE DE DERNIERE MODIFICATION	ARRETE LE
ELABORATION	22 SEPTEMBRE 2010	SEPTEMBRE 2012	12 SEPTEMBRE 2012














**Xavier DEWAILLY - Urbaniste Qualifié**  
 3 allée Jean Jaurès 72100 LE MANS  
 TEL: 02 43 72 79 13 FAX: 09 71 70 47 71  
 E-MAIL : urba.dewailly@wanadoo.fr

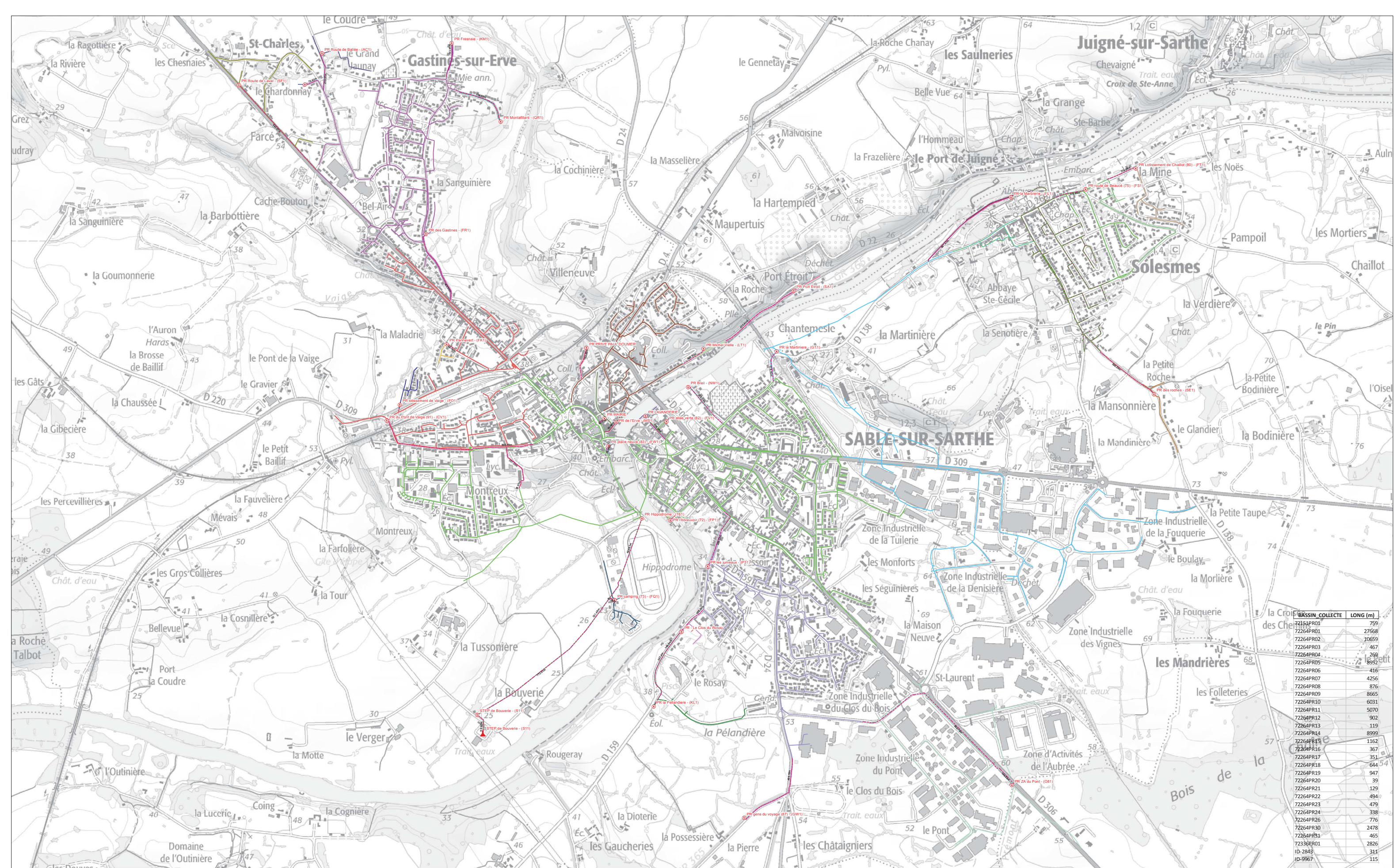


— Réseau unitaire  
— Réseau séparatif

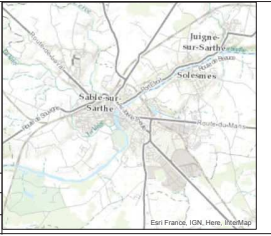




	PRECIGNE	ASS_Ouvrage	<ul style="list-style-type: none"> <li> Bassin Infiltration</li> <li> Bassin Orage</li> <li> Bassin Rétention</li> </ul>	<ul style="list-style-type: none"> <li> Station Epuration</li> <li> Poste Relevement</li> <li> Poste Anti-Crue</li> </ul>	<ul style="list-style-type: none"> <li> Eaux usées, Gravitaires</li> <li> Unitaire, Gravitaires</li> <li> Refoulement</li> </ul>	<ul style="list-style-type: none"> <li> Sous Vide</li> </ul>	<ul style="list-style-type: none"> <li> Eaux pluviales, &lt;Nul&gt;</li> <li> Eaux pluviales, Section à ciel ouvert</li> </ul>
		Date: 12/06/2018					
		1:10 000					



**PLAN DU RESEAU D'EAUX USEES**  
**Contrat de SABLE SUR SARTHE**  
**Plan des Bassins de Collectes**



NANTSAISE DES EAUX SERVICES  
 AGENCE MAINE ANJOU TOURAINE  
 2A du Pont - Rue de l'Arche  
 72300 SABLE SUR SARTHE  
 TEL: 02 43 92 54 55 FAX: 02 43 92 23 67


Date: 25/06/2017  
 PLAN N°:  
 ECHELLE: 1:6 000

Réf: LMAFEU7203264

SCAN 25  
 SIG NES

Propriété de Nantaise des Eaux Services. Toute reproduction interdite.  
 Les informations sur les éléments constitués du réseau sont données à titre indicatif.  
 Elles n'engagent en aucun cas la responsabilité de la Nantaise des Eaux Services.

▲ STEP	72264PR04	72264PR12	72264PR20	72264PR31
● PR	72264PR05	72264PR13	72264PR21	72336PR01
--- Unitaire 6386m	72264PR06	72264PR14	72264PR22	ID-2843
--- Refoulement 10445m	72264PR07	72264PR15	72264PR23	ID-9967
72151PR01	72264PR08	72264PR16	72264PR24	
72264PR01	72264PR09	72264PR17	72264PR26	
72264PR02	72264PR10	72264PR18	72264PR30	
72264PR03	72264PR11	72264PR19	72264PR31	



Département de la Sarthe

Commune de VION

PLAN LOCAL D'URBANISME

ANNEXES SANITAIRES

Réseaux d'Assainissement  
Eau Potable

ZONE CENTRALE

N°7

Pièce n° : 7.1

Vu pour être annexé à la délibération du conseil municipal qui approuve le dossier

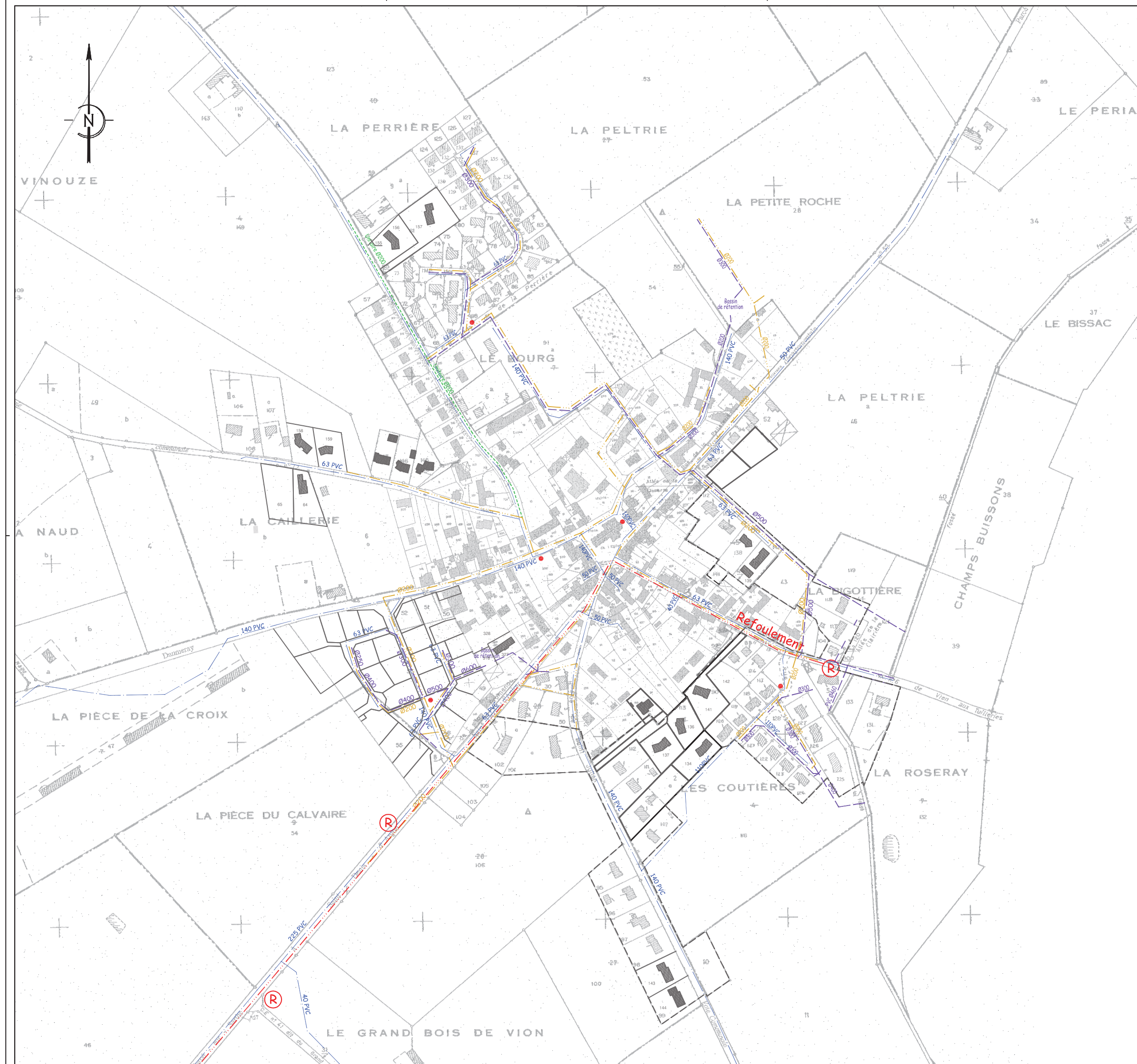
Date : 10 Juillet 2009

Echelle : 1/2000

Plan dressé par le SCP MAITRE VRIGNON JOUCK BAISIEUX, Sablé sur Sarthe

LEGENDE :

- Canalisation eaux usées
- Canalisation eaux pluviales
- Canalisation unitaire
- Canalisation eau potable
- Poteau Incendie



Département de la Sarthe

Commune de VION

PLAN LOCAL D'URBANISME

ANNEXES SANITAIRES

Réseaux d'Assainissement  
Eau Potable

"LA CHAPELLE DU CHENE"

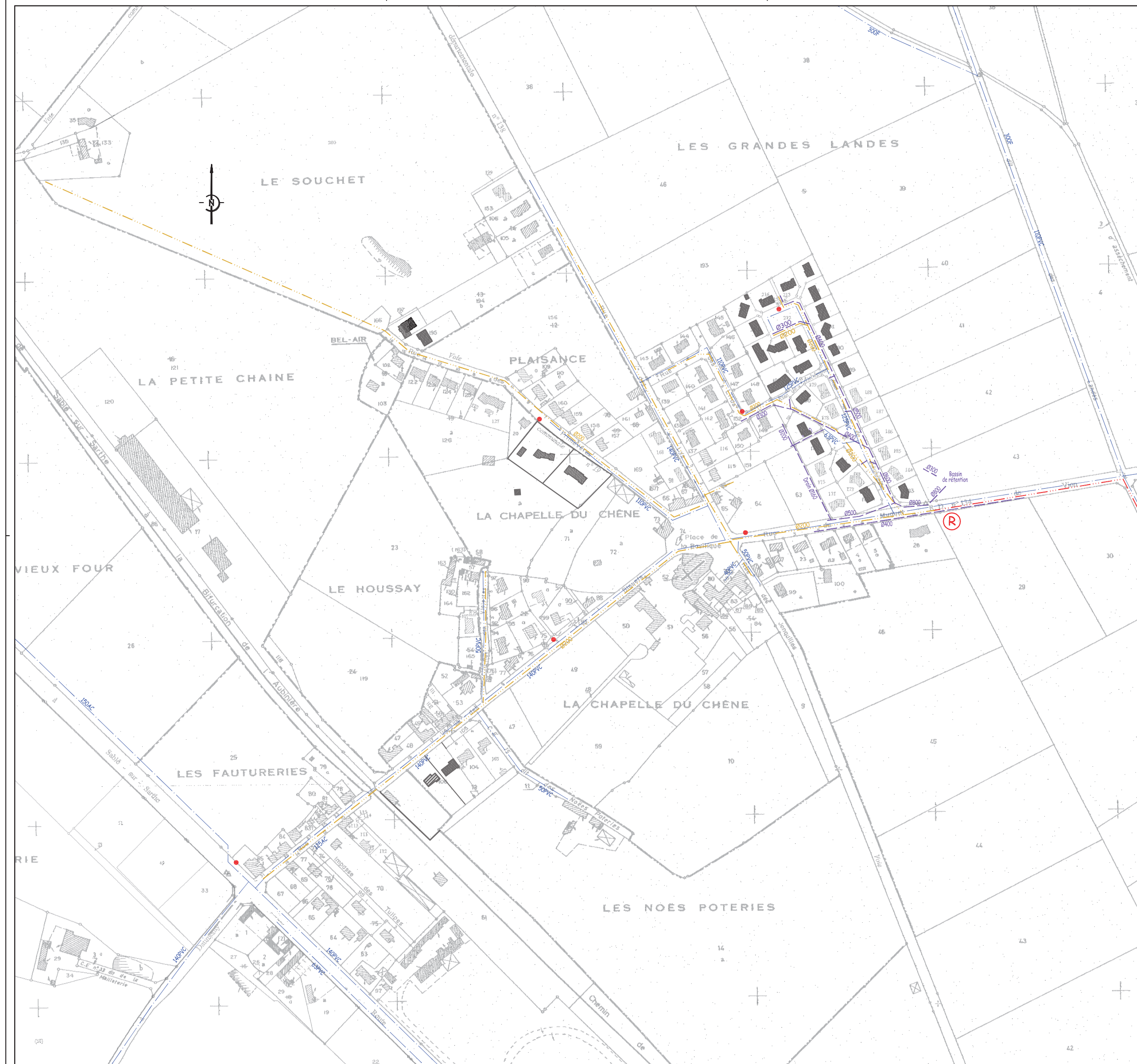
Pièce n° : 7.2

Vu pour être annexé à la délibération du conseil municipal qui approuve le dossier






Date : 10 Juillet 2009

Echelle : 1/2000

Plan dressé par la SCP MAITRE VRIGNON JOUCK BATSIEUX, Sablé sur Sarthe



LEGENDE :

-  Canalisation eaux usées
-  Canalisation eaux pluviales
-  Canalisation unitaire
-  Canalisation eau potable
-  Poteau Incendie



Agence du MANS  
60 rue Sainte-Marie  
72530 YVRE-L'ÉVÊQUE  
Tél. : 02 43 76 30 60  
Fax : 02 43 76 30 64  
lemans@safège.fr

DEPARTEMENT DE LA SARTHE

COMMUNE DE VION

ASSAINISSEMENT EAUX USEES

Travaux pour le raccordement  
du hameau "Chateauroux"  
à la station d'épuration communale

PLAN D'ENSEMBLE  
Solution 2

Indice	Date	Modification	Dessiné	Vérifié

Fond de Plan dressé par : Cadastre	Code DAO : 11_0039	
AFFAIRE : 11WLM031	ECHELLE : 1/2500-1/1000	DESSINE : ES
DATE : Septembre 2011	PLAN N° : 01	VERIFIE : ES

LEGENDE RESEAU D'EAUX USEES

- Réseaux:**
- Réseau E.U. existant
  - Réseau E.U. projeté
  - Refoulement projeté
- Symboles:**
- Regard E.U.
  - Etiquette regard E.U.
  - Boîte de branchement E.U.
  - Poste de relèvement
  - Sens d'écoulement du réseau E.U.
  - Habitation à raccorder

LEGENDE DES RESEAUX EXISTANTS

- Réseaux:**
- Réseau E.U. existant
  - Réseau E.P. existant
  - Réseau A.E.P. existant
  - Réseau de Télécommunication existant
  - Réseau de Télédistribution existant
  - Réseau BTA existant
  - Réseau HTA existant
  - Réseau d'éclairage public existant
  - Réseau Gaz existant



1/1000

1/1000

1/2500

Département de la Sarthe

Commune de VION

PLAN LOCAL D'URBANISME

ANNEXES SANITAIRES

Réseaux d'Assainissement  
Eau Potable

"ZONE PERIPHERIQUE NORD"






Pièce n° : 7.3

Vu pour être annexé à la délibération du conseil municipal qui approuve le dossier

Date : 10 Juillet 2009

Echelle : 1/9000

LEGENDE :

-  Canalisation eaux usées
-  Canalisation eaux pluviales
-  Canalisation unitaire
-  Canalisation eau potable
-  Poste Incendie



réseau Eau Usées raccordé au réseau  
du SDU de la Douvrine





Réseau Eau Usée raccordé sur les réseaux de la commune de Courchères



Département de la Sarthe

Commune de VION

**PLAN LOCAL D'URBANISME**






**ANNEXES SANITAIRES**  
Réseaux d'Assainissement  
Eau Potable

**"ZONE PERIPHERIQUE SUD"**

Pièce n°: **7.4**

Vu pour être annexé à la délibération du conseil municipal qui approuve le dossier

**LEGENDE :**

-  Canalisation eaux usées
-  Canalisation eaux pluviales
-  Canalisation unitaire
-  Canalisation eau potable
-  Poteau Incendie

Date : 10 Juillet 2009

Echelle : 1/5000